Asociación Andaluza
Memoria Histórica y Justicia

MAPA DE FOSAS DE HUELVA

Informe sobre las fosas comunes de la represión franquista en Huelva y provincia
Proyecto financiado por la Consejeria de Justicia y Administración Pública de la Junta de Andalucía

Andalucía, 2007-2008 y 2009

Introducción:

El principal objetivo de esta investigación ha estado claro desde su concepción, y no ha sido otro que la localización de las fosas comunes ocupadas por víctimas republicanas, desde el inicio de la Guerra Civil, en la provincia de Huelva, todo ello con la idea de que los resultados obtenidos fueran plasmados en un denominado "MAPA DE FOSAS" con la mayor exactitud posible. Estos resultados han estado compuestos de distintas variables, como han sido la situación geográfica de la fosa, el número de personas que la ocupan u ocuparon, y la procedencia e identificación de las mismas.

Esta tarea se ha llevado a cabo en dos fases, una primera fase consistente en el trabajo de campo, y otra segunda de análisis de los datos e informaciones recabadas en la citada primera fase.

El trabajo de campo se fue desarrollando durante los meses de mayo, junio y julio de 2006 en un primer tramo; y durante la segunda mitad de septiembre, Octubre, Noviembre y primera mitad de Diciembre del mismo año, en un segundo tramo. El trabajo de campo se distribuyó en dos grupos de trabajo para facilitar y agilizar el desarrollo del mismo, un grupo compuesto por Agustín Peláez (historiador) y Sebastián López (historiador), y el otro por Juan Luís Carrellán (historiador) y Luisa Zabaleta (antropóloga). Ambos grupos, bajo la coordinación de Rafael López (Presidente de la AMHyJA), se distribuyeron la provincia por agrupación de pueblos en una misma zona o comarca, buscando en ello una mayor coherencia en el trabajo. Posteriormente, y hasta Junio de 2007, cuando se ha dado por concluido el trabajo sobre la provincia de Huelva, se ha realizado el trabajo de análisis y síntesis de los resultados obtenidos, elaboración y desarrollo de los informes de los diferentes pueblos, e introducción de los datos recabados tanto en la base de datos de la Asociación, como en la proporcionada por la Consejería de Justicia de la Junta de Andalucía.

Todos los fondos de la investigación, 50.000 euros, han sido aportados mediante subvención concedida por la Consejería de Justicia y Administración Pública de la Junta de Andalucía a la Asociación Andaluza Memoria Histórica y Justicia de Andalucía (AMHyJA), que ha sido la encargada de desarrollar y ejecutar el proyecto de "TODAS LAS FOSAS".

Todos estos datos se pretenden difundir para el público en general, estudiosos del tema y, como no, para familiares de víctimas del terror fascista que quieran saber de su paradero, bien para exhumaciones futuras, bien para dar por finalizado un proceso de búsqueda demasiado largo en el tiempo. Además, con esta información se pretende crear, identificados mediante la pertinente señalización, unos "lugares de memoria" en los sitios donde aún existen, o existieron, personas asesinadas y enterradas, que perdieron la vida por defender unos ideales, lugares de memoria que permitirán que su sacrificio no se olvide.

Después de una primera fase de trabajo de campo y otra de análisis y volcado de datos, con una duración total de unos 12 meses en las provincias de Huelva, Sevilla y Cádiz (salvo el caso de la provincia de Sevilla que ha tenido unos 18 meses de trabajo dada la extensión de la provincia), existen varias conclusiones que se pueden extrapolar en el trabajo realizado, y que coinciden en las tres provincias.

Introducción a la ocupación de la provincia de Huelva (tomado de "La Guerra Civil en Huelva", Francisco Espinosa, Ed. Diputación de Huelva):

Debido a su situación geográfica, la provincia de Huelva fue rápidamente tomada por las fuerzas franquistas tras el golpe del 18 de julio de 1936. Precisamente en dos meses, con escasos focos de resistencias con excepción de la Cuenca Minera. Esto permitió a los sublevados aplicar la represión con total impunidad desde los primeros instantes de la Guerra hasta la posguerra.

Para una primera fase de la ocupación, salió de Sevilla una primera columna bajo el mando del Capitán de corbeta Ramón Carranza Gómez- Aramburu que se dirigió a Huelva por dos motivos principales:

1. La posibilidad de que al puerto de Huelva llegase alguna unidad de Escuadra fiel a la República, y que pudiera controlar la navegación por el Atlántico, la desembocadura del Guadalquivir y la ciudad de Huelva.

2. El segundo motivo era la comunicación con Portugal por Ayamonte, que suponía la relación con un país favorable a los sublevados, además de la apertura de una vía de paso con otras zonas sublevadas del oeste peninsular.

Esta columna, denominada ya como "Columna Carranza", entró en la provincia de Huelva ocupando Hinojos el mismo 18 de Julio, seguirían hasta Almonte, Rociana, Bollullos. Fue en este punto donde se planteó desde Sevilla la marcha de otra columna, la llamada "Columna Castejón", que yendo por la carretera de Chucena, ocupó esta localidad, Escacena, Paterna, Manzanilla, Villalba, y cuyo fin era coincidir con la columna Carranza en La Palma para la ocupación del pueblo por ambas columnas el 27 de Julio, al ser este el municipio que presentaba mayor obstáculo a los sublevados.

La ocupación de la Palma provocó la caída de los pueblos entre ésta y Huelva, como fueron Villarrasa y Niebla. Desde La Palma la Columna Carranza siguió hasta Bonares, Lucena, San Juan del Puerto, Moguer, Palos, y finalmente la capital el 29 de Julio, que fue tomada junto con otras fuerzas mandadas desde Sevilla.

Con la capital cayó media provincia, y este mismo día, ya cundió el desánimo en muchos de los defensores de los pueblos aún no ocupados, provocándose desbandadas de huidos. Fue en este momento cuando en los cuarteles de la Guardia Civil de los pueblos se recibió la orden de declarar el Estado de Guerra. Esto provocó la caída de muchos pueblos a manos de las fuerzas de Sevilla, de los destacamentos de la Guardia Civil, y de las milicias locales de los distintos pueblos.

El mismo día 29 de Julio cayeron Aljaraque-Corrales, El Almendro, Alosno-Tharsis, Ayamonte, Beas, Cabezas Rubias, Cartaza, Gibraleón, El Granado, Isla Cristina, Lepe, Moguer, Palos, Paymogo, Puebla de Guzmán, Punta Umbría, San Bartolomé, San Juan del Puerto, San Silvestre, Sanlúcar de Guadiana, Santa Bárbara de Casa, Trigueros, Valverde, Villablanca, Castillejos y Villanueva de las Cruces.

A primeros de Agosto comenzó la segunda fase de ocupación de la Provincia, cuando las noticias que llegaban a Sevilla de las actividades de las columnas mineras se volvieron alarmantes. El 14 de Agosto salió de Sevilla una nueva columna bajo el mando del Comandante de Caballería retirado y Jefe del Requeté Luis Redondo García.

La primera misión de esta columna era llegar a Zufre, pueblo ocupado junto a Santa Olalla el día 3 de Agosto por dos secciones de Regulares, y desde allí tomar el resto de pueblos de la Sierra y el Andévalo junto a la Guardia Civil y las milicias locales.

Situación General:

DISEÑO METODOLÓGICO:

Hay que tener en cuenta la dificultad de llevar a cabo este trabajo de investigación de fosas por varias circunstancias, destacando, entre ellas, la ausencia de algún tipo de documentación archivística donde se especifique o se aclare alguna información sobre fosas o su posible ubicación. Las autoridades franquistas se cuidaron mucho, durante la represión y después de ella, de que quedara la mínima información indispensable que indicara la brutal serie de asesinatos indiscriminados que realizaron durante esos años. Además durante los casi 40 años de franquismo fue muy común la destrucción de documentación pública referente a la segunda mitad de los años 30 y primera de los 40. A esto hay que añadir la lamentable situación de abandono y desorden de mucho de los archivos de las instituciones públicas (Ayuntamientos, Juzgados, Prisiones…), donde mucha documentación esta desapareciendo.

Después de lo comentado, la única fuente que nos queda para nuestra investigación son las fuentes orales, con las dificultades que ello conlleva. Y donde hay que tener en cuenta la fiabilidad de las fuentes, el hecho de que una investigación como esta es nueva en lo que a la Guerra Civil Española se refiere, y el miedo latente y la controversia que existe en muchas personas a la hora de tratar estos temas, a ello hay que unir que hay personas con mucha información a las que les cuesta compartirla.

Los encuentros con informantes no han sido, a veces, todo lo fructuosos que se hubiera querido, incluida la dificultad que en muchos casos, supone dar con una persona que pueda, o quiera, informar adecuadamente al propósito de los investigadores. En otros muchos casos, las personas con las que se contactaba puede que no fueran, precisamente, el investigador o conocedor del pueblo que más pueda aportar. A lo mejor ni se ha tenido la constancia de que esa persona existe.

En cualquier caso, se ha trabajado para que cualquier información que se ha proporcionado fuera verificada lo más estrictamente posible, y se dado en muchos

pueblos con personas que han ayudado mucho a los grupos de trabajo y que conocían perfectamente la represión y sus circunstancias en el pueblo que se estuviera investigando. Los investigadores, desde estas líneas, quieren dar las gracias a las muchas personas que se han volcado con ellos, ya sea buscando otros informantes en los pueblos, ya sea, simplemente, abriendo la puerta de sus casas. Personas que, ante cualquier nueva información, llamaban de inmediato, y que el único fin que perseguían en dar a conocer la existencia de los asesinados republicanos, es conocer la verdad, fundamentalmente sobre lo que ocurrió en su pueblo, y dignificar y hacer justicia a las personas que lucharon por su libertad y sus derechos.

Previamente a comentar los resultados obtenidos durante estos 6 meses de trabajo de campo, habría que decir que en estas cuestiones, y sobre todo atendiendo a la situación y ocupación de las fosas, la información es siempre escasa y relativa, que nunca se logrará saber toda la verdad sobre lo que en aquella época sucedió, que siempre surgirán cuestiones e informaciones nuevas, y que el tiempo del que hemos dispuesto para el trabajo de campo (6 meses) no da para mucho más.

Hay que señalar también la importancia que el libro “La Guerra Civil en Huelva” de Francisco Espinosa Maestre, editado por la Diputación de Huelva, ha tenido para esta investigación. Ha sido este el libro de cabecera de los investigadores en los meses que ha durado este trabajo. Este libro ha ayudado a dar coherencia a la investigación ya que aporta una línea argumental a la ocupación de la provincia y una interesante información histórica sobre lo que en cada pueblo había sucedido. Además de explicar las circunstancias de la represión en la provincia de Huelva lo que, en cierto modo, ayudaba a visitar cada municipio con algún conocimiento de causa de lo que allí se podía encontrar. Las introducciones históricas, sobre la ocupación de la provincia de Huelva y de los diferentes pueblos, que aparecen en este texto han sido tomadas de este libro. En esta obra de Espinosa Maestre también aparecen, por pueblos, listados donde se pueden contar el número de fusilados por localidad que este autor ha podido encontrar documentalmente (en registros civiles o diferentes archivos). Es este un buen ejemplo de la carencia de documentación referida a esta época, ya que el número de represaliados, que se han podido demostrar documentalmente, y que aparecen en “La Guerra Civil en Huelva”, rara vez coincide con el número de asesinados que los informantes daban en cada pueblo, casi siempre mayor, demostrándose que hay un gran

número de personas “desaparecidas” que no constan oficialmente en ningún sitio, lo que eleva aún mas, si cabe, las cifras de la represión franquista.

DIFICULTADES EN EL TRABAJO DE CAMPO:

1. ESCASO TIEMPO para la gran cantidad de municipios que tiene la provincia, 79 en total. Había que elegir entre la profundización en la información recabada y la cantidad de pueblos investigados, y se optó por lo segundo, es decir, se hizo una **aproximación** a toda la provincia y una enumeración de fosas dejando para un posterior trabajo la profundización en cuanto a nombres, número exacto de fusilados, etc…Se realizaron numerosas entrevistas, pero aún quedarían muchas más pendientes. Sería muy interesante volver para profundizar en la información obtenida, e ir cerrando el círculo en la medida de lo posible.

2. POCOS MEDIOS TECNOLÓGICOS, se habló de la posibilidad de aportar a los grupos de trabajos de diferentes medios tecnológicos como un ordenador portátil, GPS para la localización geográfica, una grabadora digital y/o cámara de video para documentar las entrevistas orales, aunque la mayoría de las personas a las que se entrevistaron se predisponían al rechazo a aparecer en estos documentos visuales o sonoros. Sólo se contaba con cámara de fotos propia y grabadora de baja calidad. Estos medios, aunque no llegaron en ningún momento del trabajo, no fueron determinantes a la hora de desarrollar la investigación, pero sí le hubieran otorgado otro carácter

3. DIFICULTADES METODOLÓGICAS. Al ser éste un trabajo de gran magnitud, y que nunca se había llevado a cabo en Andalucía, se desconocía por completo lo que se iba a encontrar, las dificultades a las que enfrentarse, red de contactos… Por lo que era importante crear un procedimiento común de trabajo en las diferentes provincias. Para ello se estableció que se iban a impartir unas nociones sobre la metodología a poner en práctica o puestas en común del trabajo a desarrollar, antes del inicio del mismo. El problema fue que estas puestas en común sólo pudieron desarrollarse una vez iniciado el trabajo, una vez que se supo realmente, sobre el terreno, con lo que se estaban encontrando los grupos de trabajo en los diferentes pueblos. Inicialmente se trabajó siguiendo la intuición de los investigadores, después se logró estandarizar el trabajo mediante unas fichas o base de datos (de la propia

Asociación y otra proporcionada por la Consejería) con los principales elementos a considerar en la investigación, lo que supuso que había municipios con datos sin cubrir que hubo que repetir, solucionarlo de otro modo, o dejarlos sin rellenar, de nuevo por falta de tiempo.

4. CONTACTOS. Elemento clave en esta investigación, por lo que se explicará posteriormente, ante la falta de documentación archivística sobre esta temática. En primer lugar se solía recurrir, mayormente, a nivel institucional (ayuntamientos) porque así se nos pedía en la ficha que debíamos cumplimentar, y sobre todo porque era el modo más razonable de que, en cualquier pueblo, se obtuviera información sobre personas (investigadores locales, familiares de represaliados, personas sensibilizadas con el tema…) que pudieran aportar a los grupos de trabajo alguna orientación sobre el tema objeto de estudio. En este sentido hubiese sido interesante una llamada o carta que llegase de la Junta de Andalucía o de la Asociación Memoria Histórica y Justicia de Andalucía, a los ayuntamientos haciendo saber de nuestro trabajo para facilitarnos el sacar toda la información que necesitábamos y el poco tiempo que teníamos. Sin embargo, en muchas ocasiones, se hacía imprescindible hablar con otros informantes más cualificados y más implicados que, en muchos casos, no se encontraban en el nivel institucional y no eran aportados por éstos, y cuya ayuda e información fue fundamental para este trabajo. En algunos sitios fue fácil encontrarlos, y en otros no hubo tiempo.

MARCO TEÓRICO:

De los resultados obtenidos, se pueden extraer las siguientes conclusiones generales. Los fusilados no solían ser enterrados en sus localidades de origen sino en los municipios próximos a las mismas para ampliar más el desconcierto y la desesperación a sus familiares y amigos, al mismo tiempo, esta labor servía para oscurecer más este sucio trabajo y dejar la menor huella conocida posible.

La principal costumbre de los franquistas fue la de abrir las fosas en los cementerios de las poblaciones. Fosas que se caracterizan por ser las más grandes en dimensiones y en víctimas. Al mismo tiempo, es complicado concretar cifras exactas en ellas cuando, en muchas, se habla de centenares o miles de víctimas.

Como es de suponer, la mayor parte de las fosas conocidas se encuentran dentro de los cementerios de los pueblos y ciudades. Estas fosas se caracterizan por ser las más grandes en dimensiones y en víctimas (se les ha denominado macrofosas). Al mismo tiempo, es complicado concretar cifras exactas cuando, en muchas de ellas, se habla de centenares de republicanos asesinados. Añadir que en la inmensa mayoría de los pueblos de las 3 provincias hay, al menos, una fosa de represaliados de la Guerra Civil.

Dentro de los cementerios se pueden dar ciertas variantes, desconociéndose en la mayor parte de los casos un posible número exacto de represaliados en cada fosa. Estas variantes van desde el cementerio con una ya mencionada “macrofosa” de centenares de personas. Hasta el caso más común, que es el que se da en los cementerios con una o varias fosas (denominadas polígonos de fosas si están más o menos juntas), con un número de víctimas que varía, por fosa, desde las 3/4 personas hasta las 40/50.

La variabilidad del tipo de fosa en el interior de los camposantos puede ser múltiple, desde el cementerio donde se conoce la ubicación exacta de una fosa con el número exacto de personas en ella, son los menos; pasando por los cementerios donde se conoce la ubicación exacta de una fosa, con una aproximación al número de víctimas, caso más común; hasta los casos en los que se conoce la ubicación exacta de una fosa, pero no se conoce, ni aproximado, el número de víctimas, por lo que nadie se atreve a dar una posible cifra.

También se suele dar la circunstancia del conocimiento, en algún pueblo, de una fosa en el cementerio aunque nadie puede localizar, ni de un modo aproximado, la ubicación exacta, dándose casos del conocimiento del posible número de víctimas, y en otros casos donde ni eso se puede aportar. Podemos añadir casos de pueblos donde, según el conocimiento de sus habitantes, no existen fosas, pero gracias a la información de personas de otros pueblos del entorno, o a alguna información circunstancial, se ha podido concretar la existencia de una fosa, pudiéndose ubicar en un sitio concreto, pero sólo en ciertos casos.

Los otros tipos de fosas que se dan son las que están fuera de los cementerios. Existen casos concretos donde se conoce la ubicación exacta y las personas que se encuentran en ellas, siendo ésta la circunstancia más extraña.

Estas fosas fuera de los cementerios se suelen ubicar en lugares donde los vecinos de los pueblos cercanos tienen la constancia del fusilamiento de represaliados, y suponen que allí mismo eran enterrados. Aunque lo más normal era que de allí se llevaran a los cementerios si eran grupos amplios de fusilados. Los casos conocidos de fosas fuera del cementerio son fosas con unas 6/7 personas como máximo, y suponemos que sólo conocemos la punta del iceberg en lo que a estos casos se refiere.

Las fosas en lugares apartados fuera de los núcleos urbanos, que por el momento las que nos hemos encontrado son pocas, se dan, fundamentalmente, en la Sierra y Andévalo, y suelen estar ocupadas por personas escondidas en los bosques y dehesas. Este es el caso de los denominados "huidos". Cuando las tropas franquistas iban ocupando los diferentes municipios, las personas más señaladas como izquierdistas huían por el temor a la represión. Estas personas solían esconderse en fincas o parajes naturales cercanos. En los pueblos aún se recuerdan las batidas del ejército o la Guardia Civil por esos parajes, batidas en las que, en muchos casos, capturaban a grupos de estos huidos y que fusilaban sobre la marcha. Existen casos concretos donde se conoce la ubicación exacta y las personas que se encuentran en ellas, aunque es lo más extraño.

Aunque muy numerosas, estas fosas fuera de los cementerios, son menos conocidas, dada la dificultad, en los años de guerra y posguerra, de conocer estos casos. Además, hay que tener en cuenta los cambios físicos del entorno natural a la hora de posicionar una de estas fosas, incluyéndose la falta de documentación que recoja la existencia de estas fosas.

Las fosas conocidas de este tipo no superan las 3 personas por fosa, aunque se supone que dentro de esta casuística, las debe haber con un mayor número de personas en su interior.

También se solían enterrar en los parajes naturales, cuando era un grupo escaso de personas, a las que sacaban de sus casas, ya que se las fusilaba en el campo y se les enterraba en el mismo lugar de fusilamiento.

RESULTADOS:

En total, en la provincia de Huelva, se han encontrado 118 fosas de las que se tiene la ubicación, más o menos, exacta y la certeza de que realmente contienen, o han contenido, los restos de represaliados de la Guerra Civil. La mayor parte de estas 118 fosas, se encuentran dentro de los cementerios, ya que el porcentaje de las fosas fuera de los cementerios apenas alcanza el 10 % de las fosas conocidas.

Además de estas fosas, existe un número importante de zonas rurales en los diversos pueblos que se sabe que eran lugares de fusilamiento. Por este hecho se especula con que debe haber muchas personas enterradas en numerosas fosas en lugares dispersos de fincas o parajes, aunque nadie sabe ubicar nada exactamente. Si se pudieran concretar y contabilizar estas fosas, el número de casos conocidos, ascendería de un modo bastante importante.

Existen otros parajes donde los naturales del lugar, sin ningún tipo de fundamento, sospechan que pudieran existir fosas, aunque son teorías flojas e inconsistentes por si mismas.

A continuación se desarrollarán los resultados pueblo a pueblo. Además se añade un extracto de la tabla resumen que se adjunta, con todos los pueblos de la provincia y los resultados más destacados de lo que en cada uno se ha encontrado.

Fosas Por Pueblos					
PUEBLOS	**TOTAL FOSAS**	**FOSAS SIN CONCRETAR**	**FOSAS DENTRO/ FUERA CEMENTERIO**	**FOSAS LEVANTADAS**	**Nº PERSONAS X FOSAS**
Alájar	No consta	-	-	-	-
Aljaraque-Corrales	1	1(en cementerio)	1(cementerio derribado)/ -	1(se sacaron todos los restos)	?
Almonaster la Real	1	-	1/ -	-	?
Almonte	1	-	1(cementerio derribado)/ -	-	+ 13
Alosno-Tharsis	5	1(cementerio de Tharsis)	5/ -	5(todas, por remodelación del cementerio)	12/ 21/ 7-8/+30 repartidos/
Aracena	1	-	1/ -	-	Entre 141 y 180
Aroche	3	2(fuera del cementerio)	1(cementerio abandonado)/ 2	-	Entre 150 y 200/ 1/ 1

Fosas Por Pueblos					
PUEBLOS	**TOTAL FOSAS**	**FOSAS SIN CONCRETAR**	**FOSAS DENTRO/ FUERA CEMENTERIO**	**FOSAS LEVANTADAS**	**Nº PERSONAS X FOSAS**
Arroyomolinos de León	2	-	2/ -	-	?/ ?
Ayamonte	1	-	1/ -	-	?
Beas	1	-	1/ -	-	Al menos 31
Berrocal	1	1	-/ 1	-	1
Bollullos del Condado	2	-	2(cementerio derribado)/ -	Las fosas quedan hoy debajo del Polideportivo	+ 20/
Bonares	2	-	1/ 1(víctimas de Palos)	-	?/ 13
Cabezas Rubias	2	1(en cementerio)	2/ -	1(restos de los que se desconoce todo)	13?/?
Cala	1	-	1/ -	-	11
Calañas	1	-	1/ -	-	?(200?)
Campofrío	1	1(en cementerio)	1/ -	-	?
Cañaveral de León	1	-	1/ -	-	+ 40
Cartaya	1	1(en cementerio)	1(cementerio derribado)/ -	1(sacaron restos de personas de Lepe)	?
Castaño del Robledo	No consta	-	-	-	-
Chucena	2	-	2/ -	1(Con 2 personas de Escacena)	2 / + 3
Corteconcepción	1	-	1/ -	-	+10
Cortegana	3	1(en cementerio)	3/ -	-	13/ ?/ ?
Cumbres de Enmedio	No consta	-	-	-	-
Cumbres de San Bartolomé	1	-	1/ -	-	+14
Cumbres Mayores	1	-	1/ -	-	?
El Almendro	No Consta	-	-	-	-
El Campillo (Salvochea)	1	-	1/ -	-	Entre 300 y 400?
El Cerro del Andévalo	2	1(en paraje de S. Telmo)	1/ 1	1(la del cementerio)/1?(Se ignora)	+200?/20?
El Granado	No consta	-	-	-	-
Encinasola	1	-	1/ -	Se sacó represaliado en un nicho	33
Escacena del Campo	1	-	1/ -	1(la fosa se levantó completa)	+25?
Fuenteheridos	1	-	1/ -	-	40?
Galaroza	1	1(en cementerio)	1/ -	1(Donde estuviera la fosa, se levantó)	+13
Gibraleón	3	1(tapia tras el cementerio)	3/ -	-	+100/ +24/ ?

Fosas Por Pueblos					
PUEBLOS	**TOTAL FOSAS**	**FOSAS SIN CONCRETAR**	**FOSAS DENTRO/ FUERA CEMENTERIO**	**FOSAS LEVANTADAS**	**Nº PERSONAS X FOSAS**
Higuera de la Sierra	1	-	1/ -	-	29
Hinojales	No consta	-	-	-	-
Hinojos	1	-	1/ -	1	13
Huelva	1	-	1/ -	-	+4.500
Isla Cristina	2	1(cementerio Redondela)	2/ -	-	+70/?
Jabugo	1	-	1/-	-	?
La Granada de Riotinto	1	Existe, al menos, 1 fosa	?	?	+18?
La Nava	1	-	1/ -	1(se levantó y se recolocó)	+9
La Palma	2	1(antigua sede falange)	1(cementerio derribado)/ 1	1(la de la sede de falange)	400?/?
Lepe	2	1(en zona baldía junto al campo de fútbol)	1/1	-	70-80/50
Linares de la Sierra	2	-	1/ 1	-	+40/ 1
Los Marines	1	-	1/ -	-	4
Lucena del Puerto	3	1	1(cementerio derribado)/ 2	-	4/+40/?
Manzanilla	1	-	1/ -	-	?
Moguer	Al menos 1				
Nerva	3	2	1/ 2	2(fuera del cementerio, por determinar)	+1.400/ 40?/ ?
Niebla	1	-	1(cementerio derribado)/ 0	-	+35
Palos	1	-	1/ -	1(se sacaron algunos restos)	Entre 30 y 40
Paterna del campo	1	1(enterramientos Pata del Caballo)	-/ 1	-	-/?
Paymogo	1	1(en cementerio)	1/ -	-	?
Puebla de Guzmán	4	-	4/ -	-	+8?/ ?/ +42/ ?
Puertomoral	1	-	1/ -	-	+2
Punta Umbría	No consta	-	-	-	-
Riotinto	1	-	1/ -	-	+300?
Rociana	1	-	1/ -	-	+111
Rosal de la Frontera	3	-	2/ 1	-	200? /150? /3
San Bartolomé de la Torre	4	1 (paraje actual polígono)	2/ 2	1(posiblemente la del polígono)	+15/ 10/ ?/ +2?
San Juan del Puerto	2	-	2/ -	-	?/ ?

Fosas Por Pueblos					
PUEBLOS	**TOTAL FOSAS**	**FOSAS SIN CONCRETAR**	**FOSAS DENTRO/ FUERA CEMENTERIO**	**FOSAS LEVANTADAS**	**Nº PERSONAS X FOSAS**
San Silvestre de Guzmán	2	-	2/ -	-	8/ 6
Sanlúcar de Guadiana	1	-	1/ -	-	12
Santa Ana la Real	1	-	1/ -	-	14?
Santa Bárbara de Casa	1	-	1(cementerio derribado)/ -	1(la misma)	20?
Santa Olalla	1	-	1/ -	1(se sacaron restos de algunas personas)	37?
Trigueros	1	-	1/ -	-	+42
Valdelarco	1	-	1/ -	-	8
Valverde del Camino	9	8(difícil ubicación las de fuera del cementerio)	1/ 8	-	+150/ 2/ 3/ 3/ 3/ 2/ 1/ 1/ 2
Villablanca	Todos los fusilados se enterraron en nichos	-	-	-	-
Villalba del Alcor	1	1(dentro del cementerio)	1/ -	-	?
Villanueva de las Cruces	1	-	1(cementerio derribado)/-	-	4
Villanueva de los Castillejos	2	-	2/ -	-	10/ 20
Villarrasa	2	1 (caseta peones camineros)	1/ 1	-	+3/ ?
Zalamea la Real	+3	?(varias sin concretar)	1/ +2	-	+100?/ 2/ 2
Zufre	2	?(varias sin concretar)	1/ 1	1(fuera del cementerio, con restos de 3 personas)	+42/3

PROVINCIA DE HUELVA
(79 MUNICIPIOS / 118 FOSAS)

INFORME DE FOSAS POR COMARCAS

ZONA DEL CONDADO
(14 MUNICIPIOS / 22 FOSAS)

- **ALMONTE:**

Contexto histórico:

Tras el golpe de estado, las organizaciones obreras se hicieron pronto con el control del pueblo, momento en el que se produjeron varias detenciones y el asalto a un par de fincas de destacados personajes de la derecha local. Por lo general, se evitó la violencia con las personas, dándose un solo caso de un herido, Manuel Reales Cala, tras un tiroteo en una casa de campo cuando algunos milicianos pretendían su detención.

El pueblo fue tomado el día 25 de Julio por fuerzas de la Guardia Civil, el Ejército y Falange, con el resultado de 2 heridos en la breve refriega, un Brigada y un falangista. Ese mismo día por la noche llegaron 25 socialistas de Rociana a socorrer el pueblo, los cuales fueron detenidos inmediatamente.

Ya al día siguiente llegó una nueva columna desde Rociana, esta vez de mineros con numerosos vehículos, alguno de ellos blindados, aunque fueron rechazados antes de

entrar en el pueblo, dejando al menos 1 muerto y algunos heridos. Las fuerzas fascistas en Almonte no volvieron a sufrir ningún nuevo ataque.

Informantes: [...]

Fosas:

En Almonte fusilaron a 101 personas, aproximadamente, las cuales en su mayor parte se encuentran enterradas entre Hinojos, Rociana, Bonares, Huelva, Niebla…

Se habla de la existencia de 2 fosas en Almonte, ambas dentro del cementerio antiguo ya derribado en los años 90, lugar que actualmente ocupa un parque público municipal, aunque con ciertos restos de los muros y accesos del antiguo cementerio.

Una primera fosa que se encontraría justo a la derecha tras la puerta de entrada, fosa ocupada por, se dice, 16 personas de Bollullos, 8 mujeres y 8 hombres. Entre ellos Mercedes Cruz Acosta, mujer del padre de uno de los informantes.

La otra fosa, aunque existen más dudas sobre su existencia, se encontraría cercana a la esquina superior derecha del cementerio, desconociéndose por completo el número de víctimas y su procedencia, aunque lo más probable es que sean de pueblos del entorno.

En el cementerio actual, se erigió en 2002 un monolito-lápida homenaje a todas las víctimas del pueblo de Almonte, donde por un lado podemos leer un poema de Miguel Hernández, y por el otro texto a modo de homenaje que dice: "*El pueblo de Almonte a sus cien hijos que fueron asesinados entre 1936-1939 por defender la Constitución, la Libertad y la Justicia*".

Se comenta que uno de los principales lugares de fusilamiento se encontraría en el lugar que se conocía como “Rompecoches”, una especie de barranco que existía en la carretera de salida de Almonte a Rociana.

Es de destacar el profundo desconocimiento que existe en Almonte respecto a las posibles fosas del municipio. Era tal el miedo que existía desde la época de los fusilamientos que nadie se atrevía a interesarse o preguntar por el paradero de las personas que se sabían que llegaban a Almonte para ser asesinadas o ya llegaban fusiladas. Lo que conlleva hoy en día a la enorme dificultad de poder precisar la ubicación de las posibles fosas.

- **<u>BOLLULLOS PAR DEL CONDADO:</u>**

Contexto histórico:

La coalición ganadora en las elecciones municipales de febrero de 1936 fue la de Derechas. El 26 de Julio un avión de Tablada sobrevoló Bollullos, al día siguiente, el 27 de Julio entraron las tropas ocupantes, ese día un nuevo avión arrojó dos bombas sobre

el pueblo, causando dos víctimas entre la población y daños en varios edificios. A consecuencia de ello gran parte del vecindario, entre ellos el alcalde socialista, José Acosta Infante, huyó atemorizado.

Víctimas de derechas, ninguna, y las de izquierdas superaron la centena ampliamente, siendo el total de la población en 1936 de 8.881 habitantes. Según la ARMH de Bollullos, han podido encontrar 133 represaliados.

Las primeras ejecuciones con fecha registrada son del 3 de agosto de 1936 y la última registrada de febrero de 1937. En los documentos aparecen sin fecha casi 60 personas.

Informantes: [...]

Fosas:

Según los informantes había 2 fosas y se encuentran bajo el actual Polideportivo Municipal de Bollullos, Calle Nerva. Su tamaño era de 4 x 1.5 mts. En las fotos se ve un recuerdo de lo que fue el cementerio antiguo, una cruz sobre un podio con escalera.
En la época de los enterramientos fue el cementerio de la localidad.

Se piensa que pudiera existir entre 15 y 20 personas. De ellas hay 12 fusilados procedentes de Bonares, entre ellos un niño. Los fusilamientos se produjeron en el

antiguo Huerto del Fino, al lado de un pozo, y actualmente se encuentra el supermercado Lidl.

Fusilaron cerca de 200 bollulleros.

Bollulleros enterrados en otras poblaciones:

- 2 en Villarrasa.
- 10 en Sanlúcar la Mayor.
- 3 (2 mujeres) en La Palma del Cdo.
- 12 (6 mujeres) en Niebla
- 1 en Isla Cristina.
- 24 en Huelva.
- 8 (5 mujeres) en Almonte.
- 3 (1 mujer) en Bonares.
- 2 en Rociana.
- 1 en Sierra de Málaga
- 5 en Bollullos.
- 1 en Sevilla.
- 1 en Trigueros.
- 1 en Hinojos.
- 1 en Badajoz.
- 3 en Sierra de Huelva.

- **BONARES:**

Contexto histórico:

La coalición de Derechas ganó las elecciones de 1936. El día 28 de Julio de 1936 la Columna Carranza se adentró desde la Palma del Condado en dirección Bonares y Lucena del Puerto , donde entraron sin resistencia alguna.

Las víctimas de la derecha fueron ninguna y las de la izquierda 40 (entre 1936 y 1945), de un total de 4.848 habitantes en 1936, según los datos de Francisco Espinosa.

Las fechas registradas de la primera y última ejecución realizadas por los sublevados son el 9-8-1936 y el 4-10-1936, respectivamente. Aparecen en los archivos muchas más personas asesinadas sin fecha.

Informantes: [...]

Fosas:

En el cementerio de San Rafael hay una fosa y un mausoleo hecho en 1993 en el que se lee: "*Aquí yacen los restos de unos hombres que murieron víctimas de la guerra civil española 1936-1939, ellos pagaron con su vida la defensa de la libertad y de la democracia. El Ayuntamiento de Bonares dedica este mausoleo a estas personas anónimas como reconocimiento y profundo respeto a tan grande e inolvidable sacrificio, también como reflexión hacia las generaciones futuras de lo que la intolerancia y el fanatismo fue capaz de llevar a cabo y que nunca más debería ocurrir entre nosotros. Bonares. Noviembre, 1993*". El día 1 de noviembre, día de los difuntos, le realizan un homenaje.

La fosa se encuentra al final del camino principal, desde la entrada al fondo, cerrada por una cancela y bien cuidado. Sobre la fosa común se ha levantado un panteón, único en el cementerio porque todos los enterramientos se hacen en nichos. Así pues estas víctimas tienen un reconocimiento especial en ese cementerio. No se sabe cuánta gente hay, son de varios pueblos como Bollullos, Rociana, Almonte, Niebla, etc. La mayor represión tuvo lugar en agosto de 1936, la última víctima el 22 de octubre de 1936, según nuestro informante.

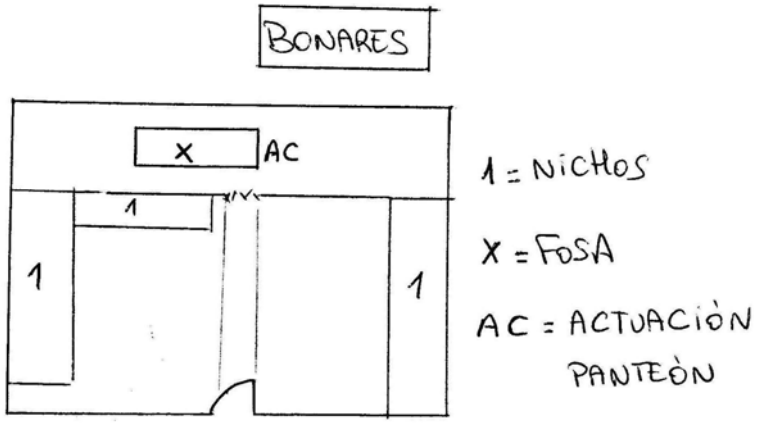

De Bonares mataron a 49 (según nuestras fuentes orales) y están en San Juan del Puerto, en este cementerio han hecho un mausoleo similar al de Bonares y lo paga y cuida este municipio. Año 2000. Otras actuaciones municipales consistieron en quitar el nombre a las calles con alusiones franquistas, desde el año 1980, y retomar los nombres tradicionales, es decir anteriores a la ocupación.

- **CHUCENA:**

Contexto histórico:

Tras el golpe cortaron la carretera que les unía a la general y asaltaron la finca "Torralba" y se apoderaron de algunas armas antiguas. El Cabo Comandante Lara López, del puesto de la guardia civil de Chucena, esperaba el momento de actuar, manteniendo contactos con la derecha local antes del 18 de Julio para la que tenía dispuestas armas en el cuartel. La rápida actitud de las autoridades locales frustró los planes. El día 24 hubo un bombardeo en las cercanías del pueblo cuya situación aprovechó el mencionado Cabo comandante para controlar la situación con sus fuerzas. El 27 llegaron varios miembros de la columna Castejón que acabaron con la tensa situación.

Informantes: [...]

Fosas:

De Chucena sólo fusilaron a una persona, a Ramón Cabeza Vaz, que fue fusilado en Escacena.

Al parecer hay dos fosas en el cementerio viejo de Chucena. Una de ellas es una fosa común denominada “grande”, donde se sabe que al menos hay 3 personas de La Palma:

- Manuel Moreno Domínguez
- María de Guía López Ramos
- Pedro Pinto Romero.

No se sabe ni cuantas personas más, ni de que procedencia pueden existir en esta llamada “fosa grande”, situada en la parte central del cementerio.

También había otra fosa más pequeña donde estaban enterrados los restos de la familia Vela, naturales de Escacena. Al parecer un familiar de éstos, un tal Márquez que reside

en Escacena, investigó la ubicación de sus familiares en el cementerio, exhumando los cadáveres de dos personas, uno de ellos sería su familiar Manuel Vela Vera, a los que metió en un nicho dentro del mismo cementerio de Chucena.

Los fusilamientos en Chucena se hacían en el "Ramal", una zona donde está hoy la carretera 481. En general, no hubo mucha hostilidad en el pueblo por parte de la izquierda. Tampoco hubo violencia con la iglesia.

- **ESCACENA DEL CAMPO:**

Contexto histórico:

Fue de los primeros pueblos que tomó la columna de Castejón en la provincia de Huelva de camino hacia La Palma, fue el día 28 de Julio del 36 a mano de guardias civiles y fascistas. Previamente, el día 26, desde un puente se lanzaron 15 ó 20 bombas dañando varias viviendas y causando el pánico general (Espinosa habla de 27 fusilados), el pueblo contaba con unos 2.000 habitantes.

Informantes: [...]

Fosas:

El contacto dice que en el pueblo hubo 68 asesinados, Espinosa cuenta a 27 en "La Guerra Civil en Huelva".

Los asesinados de Escacena solían llevarse a Bonares, Chucena, Huelva, aunque no se sepa exactamente ni quienes ni que cantidad están en cada sitio. Un joven que en 1936 contaba con 17 años, conocido como Manolo “El Vela”, está enterrado en el cementerio Chucena, aunque se inhumó de su fosa para enterrarlo en un nicho del mismo cementerio. Entre los que no se registran como fusilados en el libro de Espinosa se encuentran la familia del “Male”, de la que mataron a un padre y a sus tres hijos. Tampoco se menciona a gente de la familia de Domingo Mantis. De Escacena hay gente en Bonares y en Huelva, de los cuales la mayor parte estaban afiliados a la U.G.T.

Una de las informaciones claves que se nos aporta es que en el año 1.984, el cementerio sufrió una importante remodelación. Se tiró al suelo todo lo edificado y se removió el suelo removiéndose restos humanos antiguos, tanto de la etapa de la Guerra Civil, como de otros momentos. Todos estos restos se depositaron en una profunda fosa que se creó para tal efecto y que se situó la esquina noroeste del cementerio. Una vez hecho esto se depositó una gran torta de hormigón que ocupa toda la superficie del cementerio. En esta foto observamos parte del cementerio, donde pudiera haber estado ubicada la fosa, que hubiera contado, entre otros, con los restos de José Valdivia Rodríguez, natural de Villarrasa.

Y en la siguiente foto vemos la zona donde se depositaron todos los restos exhumados del cementerio.

En los días anteriores a la entrada de las tropas, se quemó la iglesia y alguna de las imágenes, sin embargo no se represalió a ninguno de los que hicieron aquellos destrozos. También se nos dice que no hubo excesivas tensiones sociales durante la República.

Se sabe que en el cementerio hubo al menos dos camiones de personas de Manzanilla, que también está en el cementerio, al menos, un hombre de Chucena conocido como "El Mangante", y otra mujer de Chucena (la mujer del alcalde de Chucena en Julio de 1.936). No se conoce la existencia de fosas en el exterior del cementerio.
Al parecer a todos ellos los mataron frente al almacén de Hytasa.

Otros de los lugares elegidos para los asesinatos fue el pinar que se encuentra entre Manzanilla y Villalba.

- **HINOJOS:**

Contexto histórico:

En las elecciones del 36 ganó la coalición de derechas. Este pueblo representa uno de los casos más particulares de toda la provincia. La Guardia Civil se sublevó el día 18, armando inmediatamente a los derechistas. Pero las autoridades de Unión Republicana, Izquierda Republicana y PSOE, se mantuvieron en sus puestos recibiendo su alcalde, Antonio García Leal, el apoyo de varios concejales de izquierdas. Es la propia corporación, sin poder alguno desde el 18, la que el día 22 llama al cercano pueblo de Pilas solicitando la llegada de la Columna por temor a una posible incursión de los izquierdistas de Almonte. Esta llegó el 24, siendo recibida con todos los honores en la plaza por las diversas autoridades, y salió de allí sin declarar el Bando de Guerra ni modificar la Corporación.

Ninguna persona fue fusilada, ni de derechas, pero lo más sorprendente es que tampoco lo fueron ni los de izquierdas.

Informantes: [...]

Fosas:

Según algunos informantes no existen fosas en el pueblo. Sin embargo, otros informantes de Hinojos y desde las asociaciones de la Memoria Histórica de Almonte y de Bollullos se piensa que en Hinojos hay personas enterradas de estas localidades. Y el ex alcalde también dice que fusilaban en la tapia del cementerio a los que traían de otros pueblos (Escacena, Almonte, Bollullos), no se sabe el número de ellos, y los enterraban en una fosa común junto con personas que se suicidaban y niños no bautizados. Cuando ampliaron el cementerio, quitaron la fosa y todo fue a un osario del cementerio.

Actualmente no hay nada que recuerde que hubo una fosa común, ni fusilamientos de ningún tipo.

- **LA PALMA DEL CONDADO:**

Contexto histórico:

En investigaciones locales, se recoge, entre otros datos, que hubo unos 1.000 afiliados a la U.G.T., lo que le permitió ser una organización con mucho peso durante la II República, contribuyendo a las enormes tensiones sociales que se vivieron con la derecha local durante la época.

Los elementos derechistas más señalados, sobre todo los firmantes del "Manifiesto Revolucionario" de Enero de1936 (unos 40), fueron detenidos entre el 19 y el 23 de Julio de ese año. En esos días llegaron camiones con mineros de la sierra para tomar Sevilla, transportados en tren. Mineros y milicianos locales guardaban la carretera en espera de la columna de Castejón (directamente desde Sevilla) y de la de Carranza (que venía desde Hinojos, Almonte…). Fue el día 26 cuando el bombardeo de un avión causó daños y una víctima mortal. Tras el ataque ciertos grupos asaltaron la cárcel causando 15 muertos. El pueblo fue tomado el día 27. Se habla de unos 300 ó 400 asesinados por las tropas franquistas (en el libro de Espinosa se recogen 120), el pueblo contaba con unos 8.000 habitantes.

Informantes: [...]

Fosas:

Se nos informa de que el cementerio viejo fue derribado hace unos 20 años, y en la actualidad existe un solar donde, unos empresarios de la localidad, quieren hacer una promoción de viviendas, y dejar lo que era el suelo del cementerio como zona verde.

Dentro del solar de lo que era el cementerio, hay una torta de hormigón que se usa como helipuerto, dada la cercanía del centro de salud de la localidad.

Por la información indirecta de nuestro contacto, sabemos que la fosa se ubica dentro del cementerio, y que se hizo en una de las calles de nichos situadas en un lateral del cementerio (lado derecho según se entraba por la antigua puerta). La fosa ocupaba toda la longitud de la calle hasta la fila de nichos del fondo, y que allí la fosa giraba a la izquierda, haciendo una especie de “L” invertida.

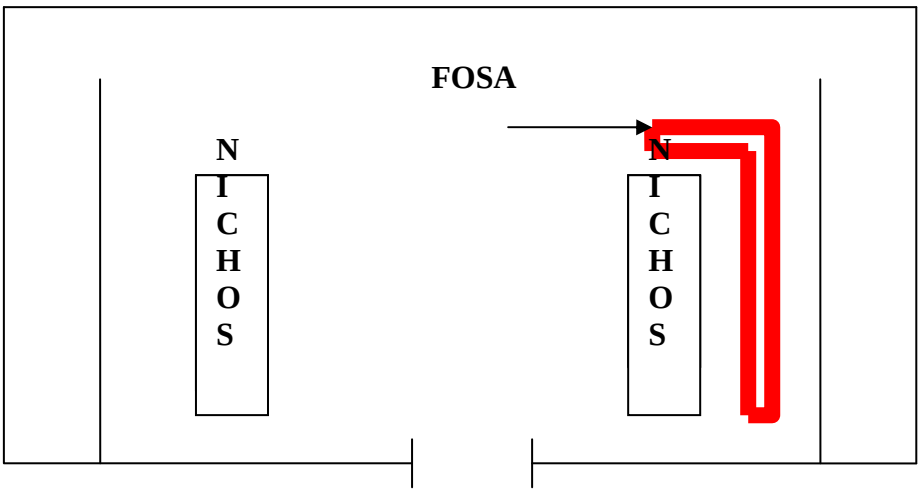

Se habla también de una supuesta fosa en lo que era la antigua sede de Falange, donde en la actualidad se ubica la Delegación de Hacienda. Nos cuentan que en las obras de la mencionada Delegación se encontraron restos humanos que se callaron para evitar la paralización de la obra, aunque es muy probable que esos restos no tuvieran nada que ver con los represaliados de la Guerra Civil y puedan pertenecer a otro periodo histórico.

En el pueblo se habla de unos 500 asesinados, la mayoría de los cuales fueron fusilados entre Bonares, Aznalcóllar y Escacena. Aunque también se dice que la mayoría de los palmeritos, a pesar de ser fusilados fuera, están enterrados en la fosa común del antiguo cementerio, anteriormente mencionada.

Por lo expuesto más arriba, se hace notoria la inexistencia de homenajes o elementos conmemorativos en memoria de los desaparecidos.

Además nos entrevistamos con José María Díaz Díaz (90 años), a quien le asesinaron a su madre, Juana Díaz Gil, y a un tío. Nos comenta su desconocimiento sobre la ubicación de fosas dentro del término de La Palma. Aunque sabe de personas de La Palma enterradas en pueblos cercanos y en Huelva, donde supuestamente está su madre, y a la que fue a buscar a Huelva para recuperar su cadáver, cosa que le denegaron rotundamente (cuando contaba con 20 años), al enterarse de su traslado a la capital el día 12 de agosto de 1936. Al parecer fue fusilada en un eucaliptal de la celulosa, cerca de Huelva. El motivo aparente de su fusilamiento fue que, al ser bordadora profesional, bordó la bandera de las Juventudes Socialistas en los años de la República. Después de

esto fue reclutado por el ejército del bando Nacional, donde sirvió como administrativo, aportándonos el dato de que llevaba la contabilidad de al menos 47 campos de prisioneros.

- **LUCENA DEL PUERTO:**

Contexto histórico:

En Lucena, uno de los pueblos de mayor implantación izquierdista de la zona, el Comité avisó a las personas religiosas para que se llevaran los objetos de la iglesia a sus casas porque la iban a convertir en granero público. Como no hubo delitos de sangre, los huidos regresaron al pueblo. La columna Carranza entró el 24 de agosto en Lucena. Las nuevas autoridades no permitieron que se asesinara a nadie del pueblo de 658 habitantes.

Informantes: [...]

Fosas:

Según nuestros informantes, del pueblo sólo asesinaron a una persona: Domingo Fernández "el minero" presidente del sindicato de agricultores. El libro de Espinosa recoge 5 victimas pero eran forasteras (de Moguer y Villarrasa).

En Lucena se habla de 2 fosas. Una primera que se ubicaba en el que fue el antiguo cementerio de Lucena y que hoy es una plaza pública en la avenida de Andalucía. En esta fosa, muy probablemente exhumada por las obras de construcción de la nueva Plaza, habría contenido los restos de 4 personas de Moguer, que habrían sido fusiladas, según dicen, en los muros del mencionado antiguo cementerio. Estas personas serían dos hijos del yerno del Pipa, un hijo de Platero y Machaco.

La segunda fosa estaría ubicada en un paraje cercano al actual cementerio, junto la carretera desde Lucena a Bonares, a la altura aproximada del km 10 de dicha carretera. Actualmente esta zona es propiedad privada y según nos informan en esta fosa podrían estar los restos de las personas que ocupaban 3 camiones procedentes de Moguer, aunque se dice que uno de los camiones podría llevar personas de Palos de la Frontera. Se estima que en total, la fosa podría estar ocupada por u mínimo de 40 personas.

- **<u>MANZANILLA:</u>**

Contexto histórico:

En Manzanilla se sufrió el bombardeo de la aviación el día 22 de Julio, con el resultado de un herido y varios destrozos. El día 26 un cabo de la Guardia Civil mandó un mensaje a Queipo de Llano para que enviara fuerzas, y al día siguiente a las 10 de la mañana el pueblo era bombardeado por la artillería de Castejón. La izquierda local, que esperaba la llegada de la última columna desde Huelva contra Sevilla, huyó hacia La Palma, haciendo frente a la columna de Castejón a las afueras del pueblo, cortando la carretera. El pueblo contaba con unos 3.000 habitantes, en la actualidad con unos 2.400. Espinosa encuentra documentados a 97 fusilados.

Informantes: [...]

Fosas:

En el pueblo, supuestamente, sólo hubo una fosa que se encuentra en el cementerio, en un pasillo, a la izquierda cuando se entra frente a la cancela de entrada, por donde las personas mayores no pasan. Se dice que en la fosa hay gente de todos los pueblos del alrededor, aunque no se sabe exactamente cuantos. Parte de la fosa queda hoy bajo un enorme bloque de nichos.

Hay documentación sobre cartas de huidos durante la Guerra, y sobre un fusilado, José Sánchez Sánchez, que llevaba encima las escrituras de la Casa del Pueblo de Manzanilla, de la cual era el tesorero.

Durante los años de la República las principales fuerzas son la CEDA y el PSOE, que adquieren la casa del pueblo en Octubre de 1934, y que en el 36 la requisa la derecha más hostil. El 18 de Julio la derecha intenta tomar el pueblo pero no pudo hacerse con el control. A pesar de ello no hubo ningún muerto de la derecha.

En el 34 los conflictos con la derecha hacen que ésta no quiera contratar ni pagar a ningún jornalero, y es una orden del gobernador civil la que hace que paguen lo que se

debe a los trabajadores, realizándose un acto de conciliación, a primeros del 36, entre patronos y jornaleros.

El gran número de muertes en este pueblo se pudo deber, fundamentalmente, a la gran confrontación social entre "señoritos" y obreros.
No existen homenajes a las víctimas, sólo un acto por la recuperación de la Casa del Pueblo tras la muerte de Franco.
Realizamos una entrevista conjunta con 7 personas:

- Manuel Cano Cano. 74 años. Mataron a su padre y a un tío.
- Antonia Cano Cano. 70 años. Hermana del anterior, mataron a su padre y a un tío.
- María Reinosa Mateo. 70 años.
- Manuela Sánchez Lozano. 70 años. Mataron a su padre (tesorero casa del pueblo) y a dos hermanos.
- Leonardo López Breval. 84 años.
- Isabel Gutiérrez Bernal. 83 años. Mataron a su padre y a dos hermanos.
- Manuela Escobar García.

Estas personas nos dijeron que en el pueblo mataron a 101 hombres y 3 mujeres, que fueron enterrados en diferentes fosas entre Pilas, Sanlúcar la Mayor, Escacena (entre ellos José Sánchez Sánchez, el tesorero ya mencionado), Villarrasa y Castilleja del Campo.

También nos dicen que por Manzanilla pasó la columna de los mineros que iba a Sevilla, a la cual se agregaron muchos del pueblo, y que posteriormente combatirían en La Pañoleta. Al día siguiente aparecieron de nuevo en el pueblo algunos de esos agregados, entre ellos el padre de Manuela Escobar García. A la entrada de las tropas la gente huyó al campo, encontrándose muchos a su vuelta su casa saqueada. Nos inciden en que la iglesia no se tocó, ni se saquearon fincas ni tierras en los días del Frente Popular, ni tras el golpe del 18 de Julio. Al padre de Isabel Gutiérrez Bernal se lo llevaron en un camión a Escacena con otros 35 ó 40 hombres de Manzanilla. No volvió a verlo más.

- **NIEBLA:**

Contexto histórico:

Las elecciones de febrero de 1936 las ganó la coalición de Derechas.

La iglesia de Niebla fue quemada en marzo de ese mismo año, durante unas jornadas de revuelta y donde también asaltaron los almacenes de la Estación Las Mallas para solucionar el problema del abastecimiento. Para obstruir el camino de los sublevados volaron, de los tres existentes, el puente romano de la carretera general. El pueblo fue ocupado el día 28 de julio por fuerzas de la Guardia Civil e Intendencia al mando de su capitán José González Sánchez.

Informante: [...]

Fosas:

Según el libro de Francisco Espinosa, murieron 35 personas de Niebla, nuestro informante recordaba 32 ó 33.

Existe una fosa en lo que fue el antiguo cementerio, calle Venida de la Virgen. Hace 40 años construyeron el nuevo cementerio pero no levantaron nada ni hicieron ningún homenaje o recordatorio de las víctimas republicanas. Hoy se ha construido un barrio nuevo de casas unifamiliares adosadas y hay un “parque” sin acondicionar aún, queda la cruz antigua del cementerio y nada más. Se desconoce si los restos pudieran continuar allí.

Como en cualquier otro municipio había gente enterrada de otros pueblos de los alrededores. Las ejecuciones comenzaron el 3-8-1936 y la última registrada es de 2-10-1936, y unos años después figura otra el 11-8-1943, también aparecen numerosas personas fusiladas sin fecha de registro.

- **PATERNA DEL CAMPO:**

Contexto histórico:

A partir del 18 de Julio del 36, en contacto con Manzanilla y Escacena, se estableció vigilancia en la carretera general, deteniendo a la derecha local más destacada e impidiendo daño personal alguno. Tras la entrada de la Columna de Castejón el día 27 del mismo mes y la caída de los pueblos vecinos, las autoridades republicanas decidieron huir a la sierra, liberando antes a los presos.

Informantes [...]

Fosas:

No hay constancia de que en el pueblo haya fosas, aunque se sabe que del pueblo se llevaron gente a Aznalcóllar y a Villalba para ser fusilados y enterrados allí. En el libro de Espinosa constan 17 fusilados, aunque en el pueblo se habla de 57. Se sabe que a muchos los mataron detrás de la ermita de santa Águeda en Villalba del Alcor, suponiéndose que se encuentran enterrados en el cementerio de aquella localidad. También se dice que hay 5 en Chucena.

Muchos de los fusilados eran afiliados a las Juventudes Socialistas, los cuales, tras la entrada de las tropas franquistas, huyeron al campo, sobre todo al paraje natural conocido como “La Pata del Caballo”, al ser un lugar con buenos escondites por su estructura rocosa. Se dice que en las “Minas del Carmen” (dentro de “La Pata del caballo”) había muchos huidos de diferentes pueblos del entorno.

Las fuerzas fascistas salían a diario por este paraje en busca de estos huidos, y se dice que todos los días “daban caza a algún rojo”. Al parecer en “El Chorrito” aparecieron varias personas fusiladas.

Se hallan diversas fosas en el Parque Natural de la "Pata del Caballo". En uno de los cerros más conocidos de este paraje natural, que cuenta con una torre de retén, nos comentan que en las obras de colocación de la torre aparecieron restos de casquillos de bala y otros elementos procedentes del periodo de la Guerra Civil.

Parece que en este cerro hubo varios enfrentamientos entre huidos y fuerzas franquistas con el resultado de bastantes muertos, de los que se sabe que muchos fueron enterrados allí mismo, como es el caso de Francisco López Pérez, enterrado en este paraje y natural de El Madroño, al que su familia hizo un homenaje que reza: “*A Francisco López Pérez y a todos los hombres y mujeres que murieron en estos montes, víctimas de la represión en su lucha por la libertad y la legalidad democrática*”, además de intentar hallar sus restos. De las numerosas fosas que pudiera haber en este paraje, ya muchas han sido manipuladas por los diversos cambios y usos del terreno, aunque se desconoce si pueden existir allí más restos. Al igual que se desconoce el número de personas que se pudieran haber enterrado en este paraje, se dice que al comienzo de la Guerra Civil,

llegaron a coincidir en esta zona más de 1.000 huidos de los diferentes pueblos de los alrededores.

El día 30 de Agosto de 1.936, día de san Bartolomé, patrón de Paterna, el cura del pueblo pidió a estos huidos que volvieran a sacar el santo porque iba a ser el "Día del Perdón", donde se iban a olvidar los rencores para la buena convivencia del pueblo. A ese llamamiento acudieron muchos de esos jóvenes huidos, circunstancia que aprovecharon las fuerzas de derecha para capturar a esas personas y fusilarlas. Este hecho quedó grabado en las personas de Paterna.

- **ROCIANA DEL CONDADO:**

Contexto histórico:

La coalición de Derechas fue la que ganó las elecciones municipales de febrero de 1936. La Columna Carranza entra en el pueblo el 27 de julio. Del libro de Francisco Espinosa "La Guerra Civil en Huelva" tenemos un relato al que llama "Diario Anónimo" escrito por una persona de derechas y en el que se recogen los días transcurridos entre el 18 y el 27 de julio de 1936, páginas 113 y 114 de dicho libro.

El número de víctimas según los archivos fue ninguna de derechas y 89 de izquierdas, aunque se tiene constancia de que pudieran ser muchos más, alrededor de los 170. Los habitantes de entonces eran 5.705. Las ejecuciones de personas del entorno de la izquierda tuvieron lugar entre el 1-8-1936 y el 28-12-1937, según los archivos.

Informantes: [...]

Fosas:

Según el informante hay una única fosa en el cementerio de la localidad, carretera a Niebla, con unos 111 fusilados pertenecientes a los pueblos del entorno. Los fusilamientos se produjeron en uno de los muros exteriores del propio cementerio.

Entrando por la puerta principal del cementerio hay un camino, a ambos lados del mismo está la fosa.

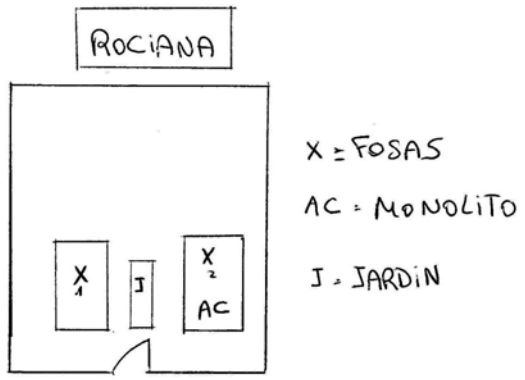

En la parte de la derecha es donde se erige un monolito conmemorativo. La fosa está bien localizada con un monolito realizado durante el mandato del informante, en 1988: "*A todos los que murieron por la libertad. En el recuerdo de los siglos. Su pueblo. Rociana, noviembre 1988*". De los aproximadamente 170 represaliados de Rociana, entre ellos una mujer maestra, la mayor parte están enterrados en distintos pueblos cercanos.

Están pendientes de hacer registros con un sónar para localizar lo más exactamente posible la anchura y profundidad de la fosa.

- **VILLALBA DEL ALCOR:**

Contexto histórico:

Tras el golpe, se detuvieron a 27 personas ninguna de las cuales sufrió daño. El día 26 se bombardeó el pueblo causándose una víctima mortal y dos heridos. Ya el día 27, y ante la inminente entrada de las tropas fascistas, la Guardia Civil inició un enfrentamiento con los milicianos, que no fueron oponentes para la defensa del pueblo.

Informantes: [...]

Fosas:

A pesar de que en libro de Espinosa se hayan encontrado 30 fusilados de esta localidad, en el pueblo se habla de 107 represaliados. No son muchos los testimonios donde se aporte seguridad sobre la ubicación exacta de una fosa en esta localidad, sin embargo se sabe que existe alguna dentro de los límites del pueblo, algunos piensan que, con total posibilidad, exista una en el cementerio, concretamente que en su parte central, aunque no pueden dar total seguridad. Por constancia de los testimonios de otros pueblos sobre represaliados enterrados en Villalba, se piensa que existe una fosa en este municipio, y que seguramente ésta se encuentre en el cementerio.

Al parecer se tiene constancia de un cruce en la carretera hacia Berrocal (hacia la sierra), llamado “Cruz de la Verea”, donde se fusilaba a gente de diversos pueblos del entorno, aunque no se sabe donde se los llevaban para enterrarlos, posiblemente al cementerio.

- **VILLARRASA:**

Contexto histórico:

El 28 de Julio entran las fuerzas de la derecha y se da la ocupación de Villarrasa, y tras la huida de los dirigentes republicanos, los falangistas locales toman el poder.

Informantes [...]

Fosas:

En un pueblo que en la actualidad cuenta con unos 2.400 habitantes, y que en el 36 no llegaba a 2.000, nos dice nuestro contacto que en el pueblo fusilaron entre 25 y 30 personas. Francisco Espinosa habla en su libro de 17. Entre ellos se encontraba su padre

José Valdivia Rodríguez, militante del PSOE, al que mataron cuando su hijo sólo contaba con 3 años de edad. José Valdivia se encuentra enterrado en la fosa de Bonares, aunque en el libro de Espinosa consta como asesinado en Escacena. Las personas asesinadas de Villarrasa solían llevarse a Bonares o Escacena principalmente.

La única fosa conocida en el pueblo se encuentra dentro del cementerio, junto a la cancela de entrada en el lado izquierdo. Donde existía un túmulo, y que actualmente está disimulado por una extraña estructura construida para esconder lo que se encuentra debajo. Se sabe que en esa fosa hay, al menos, 3 de de la propia Villarrasa, entre ellos un familiar del ex alcalde Elías García. No se sabe cuanta gente puede haber más ni de que pueblos puedan ser.

Al parecer en la carretera hacia Niebla, a pocos kilómetros de Villarrasa, existía una casa de los “peones camineros” de la que ahora sólo quedan ruinas, donde paraban los camiones que llevaban y traían a los represaliados de un pueblo a otro, y donde lo limpiaban una vez realizado el “sucio” trabajo. Se dice que además fue un lugar de fusilamiento y enterramiento, aunque nadie puede precisar con exactitud tanto una cosa como otra.

En el pueblo existía un investigador local, Manuel Babio Vals, que estudió varios archivos sobre los sucesos y los represaliados de Villarrasa. Este hombre falleció en 2005 con unos 50 años de edad, dejando todo lo investigado sin sacar a la luz.

ZONA DE LA COSTA / CAMPIÑA
(13 MUNICIPIOS / 17 FOSAS)

- **ALJARAQUE / CORRALES:**

Contexto histórico:

El pueblo cayó el 29 de Julio, y vino a continuación de la caída de Huelva el día anterior. Se detuvieron a 63 personas de derecha, de las cuales sólo uno sufrió violencia personal. Fue la Guardia Civil quien liberó a los prisioneros y les entregó armas entablándose un tiroteo con la victoria de los falangistas. Corrales fue tomado el día siguiente por fuerzas falangistas del propio Aljaraque y de Huelva.

Informantes: [...]

Fosas:

Según José Rodríguez Velasco, en el registro civil de Aljaraque constan 22 personas a las que se aplicó el bando de guerra, aunque nos comenta que entre Aljaraque y Corrales hubo entre 40 y 50 represaliados, repartidos equitativamente entre los 2 núcleos (unos 20/25 asesinados por cada uno).

Al parecer la mayor parte de los represaliados de Aljaraque están en Cartaya, entre ellos la abuela de [...], y esposa del último alcalde republicano, Dolores Cruz Medero, que fue fusilada y enterrada en Cartaya. Los de Corrales solían ser enterrados entre Huelva y Gibraleón.

En ninguno de los dos núcleos constan fosas, aunque nos dicen nuestros informantes que recuerdan historias de fusilamientos en los muros del antiguo cementerio, ya inexistente, pero que nunca escucharon que se enterrara allí a nadie. El cementerio fue derribado en los años 80 y todos los restos trasladados.

En el probable caso de que se enterrará a represaliados en el cementerio de Aljaraque, aún quedaría la duda de si los restos seguirían en el solar de donde estaba el cementerio, sin ningún tipo de ubicación exacta.

- **AYAMONTE:**

Contexto histórico:

El alcalde socialista Manuel Rodríguez Flores, en unión de los restantes miembros del Comité, ordenaron la detención de personas, unos 50. El día 20 llego un camión de mineros exigiendo la destrucción de edificios eclesiásticos, los que en esta ocasión pudo ser evitado por el alcalde. Volvieron a los 4 días comenzando entonces los saqueos y destrozos. La huida tuvo lugar el día 28, cuando llegaron noticias de la situación de Huelva. Un grupo partió en el pesquero "Guadiana"; otro que intento huir en otro barco fue detenido por los carabineros. La columna Carranza llegó en la tarde del 29, estableciendo inmediatamente contacto con Portugal, de donde regresan ahora todos los derechistas que allí buscaron refugio, más favorecidos que los izquierdistas que ahora lo intentaron, que son detenidos y entregados.

Informantes: [...]

Fosas:

Según nos cuentan, el día que mayor número de asesinato realizaron en Ayamonte, fue el 7 de Septiembre de 1936, cuando mataron a 16 personas de la localidad. Uno de nuestros contactos nos ha cedido unos documentos de Falange de Ayamonte donde se hallan listas de personas del pueblo acusadas y señaladas por ir en contra del régimen.

En Ayamonte se habla de unos 100 fusilados, se piensa que la mayor parte de ellos enterrados en el mismo cementerio de Ayamonte, aunque también se cree que puede haber ayamontinos enterrados en Villablanca, Villanueva de los Castillejos y San Silvestre. Al parecer había varias fosas diseminadas por el cementerio de Ayamonte, fosas que en los años 80 se exhumaron y que, posteriormente, enterraron todos los restos juntos en la zona central del cementerio bajo una lápida conmemorativa a las víctimas, con un texto homenaje: "*A la memoria de los ayamontinos asesinados del 1936 al 1939 por defender la libertad y la justicia social*". Se piensa que en esta fosa, además de los naturales de Ayamonte, debe haber personas de otros pueblos del entorno de la costa, Podríamos estar hablando de unas 100 personas.

Uno de los sitios comunes donde, posiblemente, fueron fusiladas muchas de las personas que ocuparon las fosas repartidas por el cementerio de Ayamonte es el "Puente de Pedraza" (en la carretera hacia Villablanca).

Otro de estos lugares de fusilamientos fue el cruce de la carretera de Ayamonte hacia Villablanca (hoy queda como parte de las rotondas de entrada y salida a la autopista).

- **BEAS:**

Contexto histórico:

Cuna de la Falange onubense, fundada el 3 de febrero de 1934, fue uno de los pocos pueblos que el día 18 cayó en poder de la Guardia Civil y la Falange Local. Existía pleno acuerdo entre ambas.

Informantes: [...]

Fosas:

Se estima que las fuerzas franquistas fusilaron, como mínimo, entre 30 y 40 personas de Beas, la mayor parte de ellas fusiladas el 16 de Agosto del 36. Los restos de los fusilados de Beas solían ser llevados a Huelva, Moguer, San Juan del Puerto (donde se sabe fehacientemente personas de Beas), Valverde y Trigueros.

Existe una fosa en el cementerio de Beas, entrando a la izquierda, en una zona acondicionada y que homenajea a las víctimas citando algunos de los nombres de los fusilados de la localidad. Fundamentalmente, esta fosa está ocupada por personas de Valverde y Trigueros, aunque se cree que también hay personas de Niebla y algunas del mismo Beas. Se desconoce el número de las personas que la pudieran ocupar, aunque se estima que deben rondar los 40.

- **CARTAYA:**

Contexto histórico:

El 23 de Julio las milicias de Cartaya dispararon a un coche que les pareció sospechoso causando la muerte a 3 izquierdistas de Lepe, que posteriormente, con la Causa General, fueron incluidos como víctimas de la derecha. Al conocer la caída de Huelva la mayor parte de los dirigentes se recluyó en sus casas, aunque otro grupo huyó. El pueblo quedó en manos de los carabineros y de la derecha local.

Informantes: [...]

Fosas:

En Cartaya no hubo una gran represión, se cuentan entre 7 u 8 los fusilados totales de la localidad, enterrados fundamentalmente, entre Huelva y Lepe, por lo que en Cartaya no hay un gran conocimiento sobre posibles fosas dentro de su municipio. Nadie sabe con exactitud de la existencia y ubicación de una fosa dentro de lo que fue el antiguo cementerio, ya derribado, y lugar que hoy ocupa Polígono Industrial Villajulia.

Lo único que se conoce de la existencia de una fosa dentro de lo que fue el antiguo cementerio es que, antes de ser derribado en los años 80, unas personas de Lepe exhumó, por iniciativa propia, entre los años 77 y 80, unos restos humanos de represaliados desde una fosa, éstos se encuentran hoy día en un nicho en el cementerio de Lepe con una placa homenaje con los nombres de 13 personas.

Se desconoce si los restos de esta fosa exhumada por personas de Lepe era la única dentro del cementerio, además de si también se exhumaron los restos de todas las personas de esa fosa. Se desconoce el número de personas represaliadas que pudieran haber estado enterradas en este cementerio, ya estuvieran en una o en diversas fosas. De todos modos, sería difícil encontrar algún resto en lo que fue el antiguo cementerio, ya que con las obras del mencionado Polígono, lo más lógico es que no que quede restos de nada.

Por informaciones de otros municipios, se sabe que en Cartaya también fueron enterradas personas de Aljaraque, entre ellos los de Dolores Cruz Medero. Es posible que también fueran inhumados en Cartaza, por otros testimonios los restos de represaliados de Huelva y Gibraleón.

- **GIBRALEÓN:**

Contexto histórico:

Ante la entrada de las fuerzas franquistas el 29 de julio los leales a la república huyeron masivamente, dejando con vida a los derechistas presos días antes.

Informantes: [...]

Fosas:

En Gibraleón fusilaron a unas 180 personas que se encuentran repartidas, según nos dicen, entre el propio Gibraleón, Cartaya, Huelva y Aljaraque. Y que el "Pino Grillito"

era uno de los principales lugares donde fusilaban a los izquierdistas. También es de destacar que tras la guerra, en Peguerillas, se montó un campo de concentración de presos leales a la república.

Se conocen tres supuestas fosas en Gibraleón, dos dentro del cementerio y otra fuera situada por detrás del cementerio tras el muro posterior. La primera fosa dentro del cementerio se situaría a la izquierda de la entrada, bajo una “alfombra de guijarros”. En esta fosa se estima que haya unas 100 personas de Gibraleón y otros pueblos del entorno. En esta zona existía una puerta, que servía como otro acceso al cementerio, ya que los que se suicidaban o morían sin bautizar también eran enterrados en la fosa que hay en la parte izquierda, entrando por la puerta actual del cementerio.

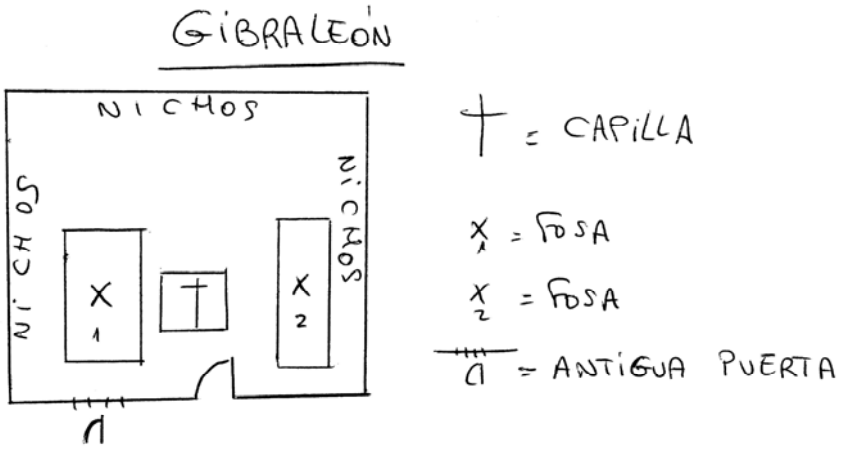

La segunda fosa estaría paralela a esta anterior, al otro lado del pasillo central, es decir, en la parte derecha de la entrada del cementerio, y bajo otra “alfombra de guijarros”. En esta segunda fosa se piensa que las víctimas represaliadas allí inhumadas pueden rondar las 24 personas, se piensa que la mayor parte de ellos de Gibraleón.

La tercera fosa es la ya mencionada que se encontraría fuera del cementerio, tras el muro posterior. También se piensa que puede estar ocupada mayormente por personas de Gibraleón, aunque nadie puede determinar el número aproximado de sus ocupantes. La fosa está abandonada. En una parte están construyendo unas dependencias para almacén del cementerio. No se sabe con seguridad si los restos que hubiera son de la guerra o anteriores.

- **HUELVA:**

Contexto histórico:

Durante el Gobierno del Frente Popular, el Gobierno Civil ordenó la retirada de las armas a los particulares en toda la provincia con objeto de evitar enfrentamientos entre la población por motivos ideológicos y, por tanto, los cuarteles de la Guardia Civil se convirtieron en pequeños arsenales.

Las autoridades civiles y militares de la ciudad de Huelva, al igual que las de casi toda la provincia, se mantuvieron fieles a la República el 18 de julio. Los golpistas contaron con la adhesión de todos los oficiales de la Caja de Reclutas y casi todos los de la Guardia Civil. El fracaso de la sublevación en Huelva se debió a las actuaciones de los tenientes coroneles de la Guardia Civil y de Carabineros además del Gobernador Civil que detuvo a los principales cabecillas de la trama unos días antes del golpe, en su mayoría falangistas.

Informantes: [...]

Fosas:

Según los informantes sólo existe una fosa en la ciudad de Huelva, con más de 5.000 personas de toda la provincia, incluyendo a los más de 1.200 fusilados de la capital. Concretamente está localizada en el actual cementerio municipal en la parte izquierda de éste según se entra, junto al muro de ese lado. La gran fosa se encuentra ajardinada y bien delimitada. La fosa fue usada durante todos los años de Guerra y, en gran medida, de la Posguerra, como demuestran los testimonios y muchos de los archivos relacionados con los asesinados tras el fin de oficial de la Guerra.

En el cementerio existe un monolito que recuerdan a los asesinados durante la Guerra Civil, con una lápida a sus pies que reza: "*El Ayuntamiento de Huelva a los que murieron por la libertad. 1936-1941*".

Los fusilamientos se llevaron principalmente entre tres sitios: el propio cementerio, en el Parque Moret (cabezo del Conquero) y la calle San Sebastián donde está el Archivo Histórico Provincial, y anteriormente el antiguo cementerio.

- **ISLA CRISTINA:**

Contexto histórico:

Al inicio del golpe detuvieron a 89 derechistas, de los cuales 40 fueron trasladados a Huelva. Los objetos religiosos fueron arrojados a la ría como modo de dar a entender que este robo no era para lucro personal. También fue saqueada la fábrica del Consorcio Nacional Almadrabero. Los izquierdistas huyeron en la madrugada del 29 de Julio de 1.936 en el pesquero "Trementina".

Los izquierdistas detenidos en La Redondela fueron conducidos a Isla Cristina, donde 6 de ellos fueron fusilados tres días después. Sin embargo, de los 19 derechistas detenidos

en esta pedanía ninguno sufrió daño y fueron liberados el día 23 de Julio, 5 días después del golpe.

Informantes: [...]

Fosas:

En Isla Cristina se habla de unos 70 represaliados, de los que se supone que la mayor parte están en el cementerio de la propia Isla Cristina, aunque también se dice que hay gente en el cementerio de La Redondela.

La fosa del cementerio de Isla Cristina se encuentra en la esquina inferior izquierda entrando por la primera de las 2 puertas de las que consta el cementerio, junto al muro lateral izquierdo y pegada a los nichos que en la actualidad se encuentran allí. Al parecer en esta fosa habría al menos 22 personas de naturales del municipio, aunque se supone que debe haber más. Se desconoce la existencia de restos de otras personas de pueblos de alrededor, aunque muy probablemente los haya.

La otra fosa de la que se tiene constancia estaría dentro del cementerio de La Redondela, pedanía perteneciente a Isla Cristina, aunque se desconoce la ubicación concreta de la misma dentro del mencionado cementerio. Se sabe que algunas de las personas que se encontrarían en esta fosa serían de Isla Cristina. Por lo demás se desconoce el número aproximado de personas que pudiera haber en esta fosa y la procedencia de éstas, aunque se piensa que la mayor parte serían también de Isla, de la Propia Redondela o de otra pedanía, como es el caso de Pozo del Camino.

El lugar más común de fusilamiento sería en la carretera de Lepe a Isla, detrás de la primera gasolinera que nos encontramos, donde también se sospecha que solían enterrar.

- **LEPE:**

Contexto histórico:

Fue el primer pueblo de esta zona donde entró la Columna Carranza. En Lepe, además de los objetos de culto, habían sufrido daño el Centro Agrario, el Casino, la Banca y varios domicilios, aunque nadie sufrió daños personales.

Informantes: [...]

Fosas:

La mayor parte de los represaliados de Lepe fueron enterrados fuera de este municipio, entre Huelva, Cartaya y Ayamonte.

Se habla de dos lugares de enterramiento en Lepe. El primer lugar de enterramiento estaría dentro del cementerio, junto a una de las naves, en la parte central del mismo. Aquí se habla de unas 70 u 80 personas entre naturales de Lepe, Isla Cristina y otros municipios de la Costa. También encontramos aquí, justo encima de la anterior fosa, una placa con los nombres de algunos vecinos de Lepe, cuyos restos se encuentran allí

enterrados, y que fueron exhumados del cementerio de Cartaya a primeros de los años 80, como ya se mencionó en el análisis de la fosa de Cartaya.

El segundo lugar es una zona baldía, justo enfrente del actual campo de fútbol, y que en los tiempos de la represión fue una importante hacienda en la zona, aunque no se conocen los lugares concretos de enterramiento. Aquí se estima que puede haber unas 50 personas, se piensa que la mayor parte pueden ser de Lepe. En la ortofoto vemos señalada la zona aproximada de la zona donde se ubicaría esta fosa respecto al pueblo.

- **MOGUER:**

Contexto histórico:

Moguer cayó el 29 de Julio por fuerzas de la Guardia Civil. Los izquierdistas huyeron tras liberar a los presos de derecha, de los cuales hubo una víctima en la noche del 22. El 6 de agosto asesinaron a personas de Moguer en Lucena del Puerto, en la carretera a Bonares. Eran tres camiones volquetes, dos de ellos llenos de gente de Moguer y un tercero de Palos. El 13 de agosto fusilaron a más de 25 personas de Moguer, entre ellas al alcalde, en la cuesta de San Bernardino.

Informantes: [...]

Fosas:

En Moguer se conoce una única fosa que estaría dentro del cementerio, en el segundo patio, la fosa actualmente quedaría debajo de un bloque de nichos nuevos, construidos en época reciente.

Se desconoce por completo el número de personas que pudieran ocupar la mencionada fosa (se piensa que debe un mínimo de 100 personas) aunque se sabe que estaría ocupada por personas procedentes de Beas, San Juan del Puerto, Trigueros y posiblemente del propio Moguer, donde se estima que asesinaron a unas 150 personas, las cuales estarían enterradas en su mayoría entre Lucena, Bonares, Trigueros y, como ya se ha dicho, el propio Moguer.

- **PALOS:**

Contexto histórico:

En las elecciones de febrero de 1936 triunfó el Frente Popular. Uno de los candidatos a Diputado a Cortes Generales por la provincia de Huelva, era el palermo y abogado, Juan Gutiérrez Prieto. En Palos votaron 902 personas de un total de 1.174 electores, un 76,83% del censo. En Palos, la rebelión militar fracasó durante los primeros días, tras el 18 de julio. La Guardia Civil y los carabineros prefirieron no intervenir. Mientras se constituyó un Comité Circunstancial de Defensa (PSOE, UGT, PCE, y republicanos de izquierdas) para la defensa del pueblo.

Dos falangistas de Huelva con armas se refugiaron en el monasterio de La Rábida el mismo 18 de julio. Los milicianos palermos se llevaron a los dos falangistas a la cárcel del pueblo. También encarcelaron a doce destacados derechistas de Palos. Ante los desmanes de otros pueblos, la corporación municipal decidió meter en la cárcel a los 4 religiosos de La Rábida para protegerlos. Todos fueron protegidos por las autoridades municipales y salvaron la vida.

Grupos de incontrolados, furiosos por el avance de las tropas rebeldes, realizaran destrozos en el monasterio de La Rábida y en la iglesia parroquial. El 28 de julio las fuerzas fascistas toman Palos de la Frontera y comienza la represión.

Informantes: [...]

Fosas:

En Palos se conoce una sola fosa que se encontraría dentro del cementerio, entrando hacia la izquierda, no es fácil encontrarla de inmediato pues el cementerio tiene pocos espacios libres. La fosa de encuentra bajo un panteón que recuerda a las víctimas: "*Aquí yacen los restos mortales de quienes dieron sus vidas en 1936 en defensa de sus ideales. Donado por el Exmo. Ayuntamiento de Palos de la Frontera.*".

Se piensa que en la fosa puede haber entre unas 30 y 40 personas, la mayor parte de ellas de Palos y San Juan del Puerto. Las familias de algunas de las víctimas, parecer ser que de 13, se llevaron los restos de sus familiares a nichos y tumbas particulares, colocándose las correspondientes lápidas con los nombres de los asesinados, y en otro panteón se colocó una placa en recuerdo de los muertos de 1936, que dieron su vida por la libertad.

Los principales lugares de fusilamiento de estas personas fueron el lugar conocido como "La Goleta", en la carretera entre Palos y La Rábida, y en las puertas del cementerio.
Hay una importante referencia bibliográfica en lo concerniente a la historia de Palos en lo que a este periodo se refiere. Se trata de la obra de Guillermo Molina titulada *"Víctimas Y Desaparecidos: La Represión Franquista En Palos De La Frontera (1936-1941)"*.1ª edición de Mayo de 2005. Todo el libro es fundamental para conocer los hechos ocurridos en palos en esa fecha. Cuenta con detalle los desaparecidos, los fusilados, los lugares de esos hechos y dónde están enterrados, ha intentado descubrir sus identidades pero en todos los casos no ha sido posible.

- **PUNTA UMBRÍA:**

Contexto histórico:

La aldea de Punta Umbría fue tomada por falangistas de Huelva y la Guardia Civil de la localidad.

Informantes: [...]

Fosas:

En aquella época Punta Umbría dependía administrativamente a Cartaya, por lo que todos sus acontecimientos están ligados a los de Cartaya. No constan fosas en este municipio.

- **SAN JUAN DEL PUERTO:**

Contexto histórico:

Censo electoral en febrero de 1936, 2.439 personas, y ganó la coalición de izquierdas. El 29 de julio de 1936 entraron las tropas golpistas. Pasó la columna Carranza cuando ya el pueblo estaba en poder de la Guardia Civil y de la derecha. Como era habitual, los diez derechistas que fueron detenidos (entre ellos el sacerdote y el maestro) estaban con vida. Los objetos eclesiásticos corrieron peor suerte pero la iglesia fue convertida en casa del pueblo.

Informantes: [...]

Fosas:

Se habla de unos 100 fusilados en San Juan del Puerto, los cuales estarían enterrados en pueblos cercanos como son Palos (donde se piensa que habría unas 10 personas), Niebla, Huelva y el propio San Juan del Puerto.

Habría dos fosas dentro del cementerio de San Juan del Puerto. Una primera fosa ubicada, una vez que entramos por la puerta principal, a mano izquierda se encuentra la fosa, con un panteón construido, justo encima, por el Ayuntamiento de Bonares en 1.993, ya que allí se estima que haya personas de Bonares, posiblemente, junto con otras de Trigueros. Se desconoce el número total de víctimas que pudiera ocupar la misma.

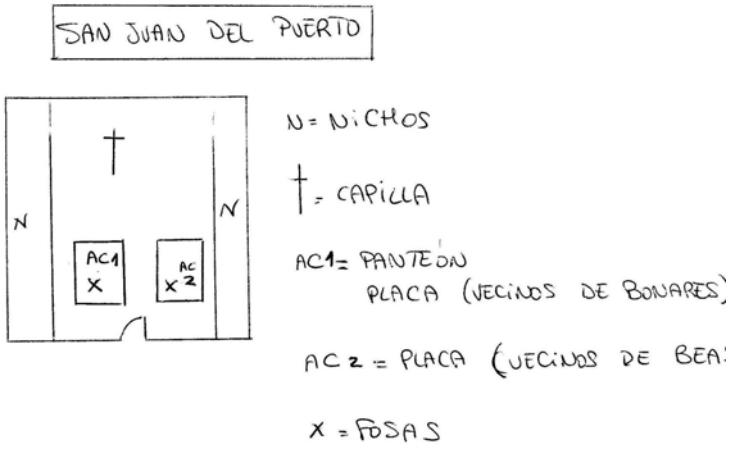

La segunda fosa, dentro del cementerio, se ubicaría, entrando por la puerta principal, a mano derecha, con una placa conmemorativa en la que se leen los nombres de algunos de los vecinos de Beas que fueron asesinados y enterrados en esta fosa de San Juan. La fosa se encuentra en una zona acotada con una placa que recuerda a los allí enterrados. Los promotores de esta iniciativa homenaje fueron los propios familiares de las víctimas de Beas. Se piensa que esta fosa, cono la fosa anterior, podría estar ocupada por fusilados de Trigueros, aunque también se desconoce el número total de víctimas que pudiera ocupar la fosa.

- **TRIGUEROS:**

Contexto histórico:

Las tropas entraron en Trigueros el 29 de julio. Entre el 19 y 20 de julio fueron asesinados unos falangistas, entre ellos una mujer militante de Acción Ciudadana. Muchos izquierdistas mostraron su desacuerdo ante estos hechos.

Tras el 29 de julio, muchos de la izquierda huyeron hacia Valverde del Camino.

Informantes: [...]

Fosas:

Es difícil determinar el número de represaliados de Trigueros, aunque las cifras que se manejan dicen que, como poco, fusilaron a 55 personas, se estima que la cifra puede rondar los 70. Y estas víctimas estarían repartidas entre el propio Trigueros, Beas, Moguer, San Juan del Puerto, Niebla y Huelva.

En Trigueros se habla de una única fosa que se ubicaría dentro del cementerio Parroquial, concretamente, a la derecha según se entra, en una zona ajardinada y con un altar que lo preside, donde, por mediación del anterior párroco de Trigueros, no se han construido nichos encima.

Se piensa que la fosa puede estar ocupada, como mínimo, por 42 personas procedentes, fundamentalmente, de Trigueros, Beas, Calañas, Moguer, Huelva, El Campillo. El anterior párroco, Antonio Martín, colocó un altar para misas justo encima de la zona ajardinada donde se encuentra la fosa. Aunque el mismo párroco no estaba seguro de que allí hubiera ninguna fosa, aunque en el caso de haber allí alguien, lo mejor es dejarlos en paz.

Antonio Fernández Villarán, asesinado el 16 de agosto de 1936, fue llevado en camión desde la iglesia de Beas, donde residía, (que hacía las veces de cárcel) hasta el cementerio de Trigueros. Un poco antes de llegar se paró el camión y fueron fusilados todos los que allí iban, después los enterraron en una fosa común que está en dicho cementerio y que tiene un altar puesto allí por el anterior párroco, Antonio Martín, hoy párroco en Huelva, para realizar las misas anuales el día de los difuntos. La historia de Antonio Fernández Villarán ha llegado hasta nosotros por su hija Dolores, de 71 años y cuyo único objetivo actualmente es conseguir enterrar a su padre junto a su madre en el

cementerio de Huelva. Algo importante a tener en cuenta es que el cementerio de Trigueros es de propiedad de la iglesia.



MINISTERIO DE JUSTICIA
Registros Civiles

CERTIFICACION LITERAL DE INSCRIPCION DE DEFUNCION (1)

REGISTRO CIVIL DE Bean
Provincia de Huelva

ANTONIO FERNANDEZ VILLARAN

Hay varias fechas de uso de la fosa que varían desde Agosto-Diciembre de 1936, hasta Noviembre-Diciembre de 1937 y Septiembre de 1938, y más sin determinar.

ZONA DEL ANDÉVALO / CUENCA MINERA

(23 MUNICIPIOS / 48 FOSAS)

- **ALOSNO / THARSIS:**

Contexto histórico:

La misma mañana de la entrada de las tropas de ocupación, el 29 de Julio, fueron detenidos los dirigentes republicanos. Dos días después hubo un enfrentamiento en Tharsis contra un grupo de mineros, quienes sufrieron numerosas detenciones.

Informantes: [...]

Fosas:

En el interior del cementerio de Alonso, repartidos en distintas fosas, se dice que había:

- 9 personas de Tharsis,
- 26 de Alosno,
- 5 de San Bartolomé y
- 30 de la Puebla de Guzmán, 21 de los cuales fueron fusilados el mismo día y están en la misma fosa.

Todos los fusilados de los 38 fusilados de Alosno, estaban en Alosno, excepto 12 que se encuentran en Gibraleón.

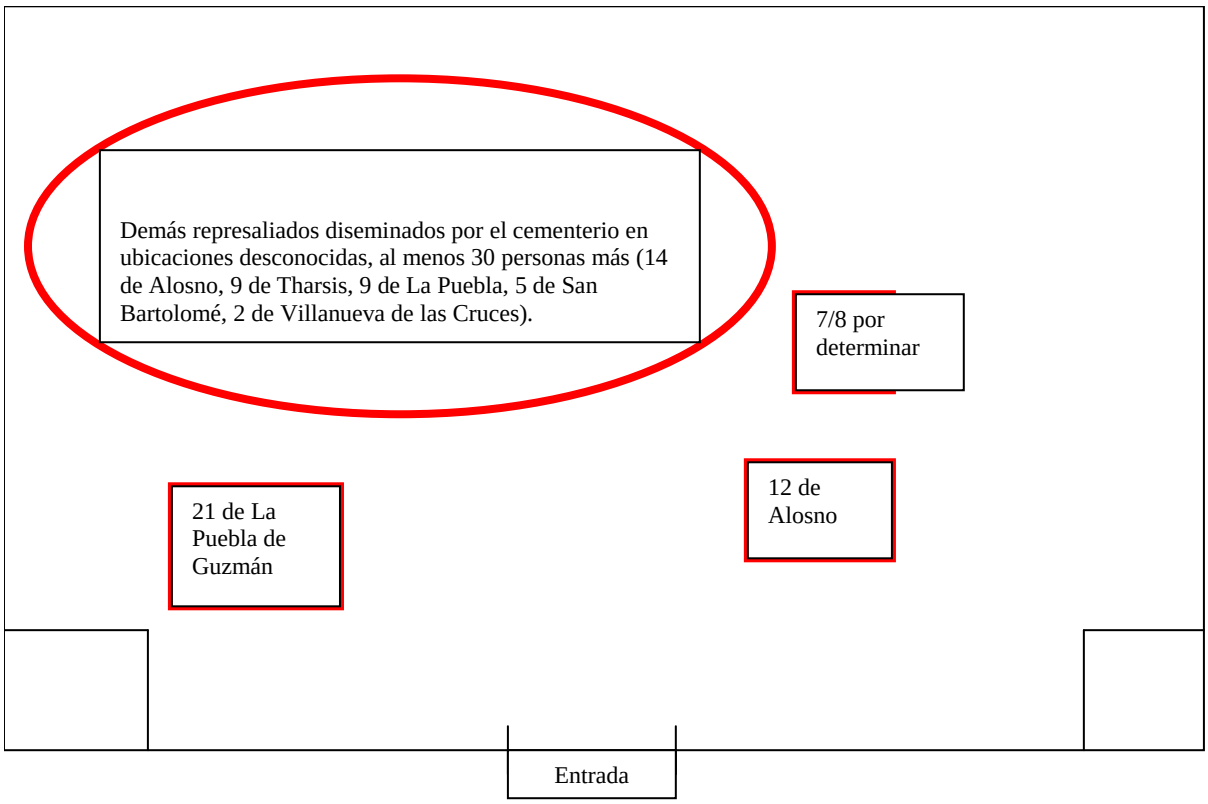

De los que, al parecer ya no quedan restos en el cementerio ya que se sacaron por la remodelación que hubo a primeros de los años 80, tanto en Alosno como en Tharsis. Al parecer unos pocos restos fueron reclamados, los que no, la mayor parte, se incineraron.
Se sabe que cerca del extremo anterior izquierdo estaba la fosa de las 21 personas de La Puebla.
Hacia el lado derecho, y ya más introducidos en el cementerio se hallaría otra con 12 de Alonso.

Algo más arriba otra con 7 u 8 personas indeterminadas, y el resto estarían diseminados por el cementerio ya en sitios más inexactos.

Al parecer la mayor parte de estas personas fueron fusiladas en el muro trasero del cementerio, excepto las 21 de La Puebla que llegaron en el camión ya asesinados.

Los primeros fusilados del pueblo lo fueron el 31 de Agosto de 1.936, en un lugar en la carretera hacia Tharsis, fueron 4 personas (2 de Alosno y 2 de Tharsis) que antes de ser enterradas en el cementerio de Tharsis, fueron “expuestas” en el camino al trabajo de los mineros para que les sirvieran como escarmiento. No se sabe cuantas personas más fueron enterradas en este cementerio ni en que ubicaciones, que al igual que el cementerio de Alonso, sufrió una importante remodelación, por lo que se piensa que probablemente los restos hayan sido removidos o exhumados.

Las últimas víctimas fueron fusiladas el 20 de Septiembre de 1.937 en el puente “Sochojos”, en la carretera hacia San Bartolomé, lugar que frecuentemente era usado como punto de fusilamiento de las personas de los pueblos vecinos.

- **BERROCAL:**

Contexto histórico:

Fue ocupado el 14 de Septiembre, una vez tomados los pueblos del entorno de la Cuenca Minera, y después de que en ellos se hubieran llevado a cabo las sistemáticas represiones que la derecha había llevado a cabo en los pueblos de la provincia de Huelva.

Informantes: [...]

Fosas:

Parece ser el único pueblo del entorno de la Cuenca Minera de Huelva donde no hubo represión ni fosas comunes conocidas.

Sin embargo, uno de los contactos con los que hemos hablado sobre este pueblo, Manuel Márquez, nos comenta que su padre le contó, pocos años después de la guerra, que le obligaron a enterrar a una persona en un paraje conocido como “La Vega de los Valientes”, donde nuestro contacto recuerda que su padre lo llevó una vez de niño y le comentó que en esa zona, cercana a un curso de agua, se enterró a ese hombre.

Según nos cuenta a esa persona represaliada se le conocía como Juan Antonio “el cojillo”, y de los pocos datos que se conocía de ese hombre se sabe que era natural de Manzanilla, aunque vivió y trabajó grandes periodos de tiempo en Berrocal como hortelano. Parece que estaba afiliado a la FAI o a UGT.

Nos dice Manuel que él hace más de 30 años que no va por esa zona, entre otras cosas por su difícil acceso, y que ahora mismo se le haría imposible identificar, aunque fuera aproximadamente, la ubicación de la mencionada fosa, y que posiblemente ya no esté allí por las transformaciones y roturaciones del terreno, además del curso del agua.

Manuel Márquez escribió un pequeño relato sobre las circunstancias de la muerte del mencionado Juan Antonio "El Cojillo", que tituló "El crimen fue en la ribera", y que contaba lo siguiente:

"*Verano del 36. Guerra mala se extendía por toda la Andalucía, odio que engendra miseria dolor y desolación; en los últimos momentos hombres humildes huyeron de sus casas y sus tierras, abandonados a su suerte por traidores demagogos que les dejaron al borde del mismo hacha criminal. Su delito fue sólo acaso, haberse embarcado en la nave de la libertad, mal dirigida, a veces, hasta por fariseos de todos los cultos que perseguían pescar en aguas revueltas.*

Así las cosas, acaecieron crímenes tan despiadados y odiosos como el que tratamos de narrar.

Era una vez un hombre, humilde y trabajador, que por más señas, cojeaba visiblemente auxiliado por un bastón, fue hortelano, carbonero y pastor, obligado a veces abandonar su pueblo para ganar el sustento, su nombre, casi no importa por ser cosa baladí, llamémosle Manuel.
Corría el temerario verano de 1936 de infausto recuerdo. Manuel, ante la evolución de los acontecimientos, anciano ya, pensó abandonar su pueblo y huir a la sierra esperando quizás que aquello fuera cosa de unos días. Y así lo hizo. Cogió una talega, unos panes, un trozo de tocino y una `pequeña navaja y comenzó a caminar dificultosamente, quizás guiado sólo por el instinto de conservación. Se adentró en la abrupta sierra que él ya conocía y, al amparo de unas rocas ubicadas en un lugar estratégico con gran campo de visión y se dispuso a esperar y esperar y, tan larga fue la espera y la soledad, que un día, acertó pasar por aquellos agrestes parajes un carbonero del lugar, que en aquellos días de forma legal labraba un boliche de carbón `por aquellas latitudes

—¡Remualdito!
—A ver si puedes haces el favor de traerme mañana una caja de cerillos. Porque la vida sin lumbre es realmente muy dura, tan dura cómo la soledad misma.
—No te preocupes, mañana te la voy a traer.
—Yo te esperaré abajo en la ribera al lado de aquella adelfa.

Él se retiró a su guarida, esperando pronto poder hacer fuego para aminorar el rigor del invierno que se acercaba.
Al día siguiente muy de temprano, bajo a la ribera, cuando las gotas de roció adornaban como perlas transparentes jaras, lentiscos y madroños con el aroma balsámico y penetrante del almoradux y del tomillo franciscano. Arriba, en lo más alto, en un viejo alcornoque, unos arrendajos avizorantes gritaban desaforadamente como avisando de la espeluznante tragedia, pues parecían interpretar el himno de la traición y de la muerte.

Por el estrecho camino que serpentea la ribera, entre frondosos matorrales aparece

Remualdito.
—¿Adónde estas?
—Toma los cerillos Manuel.
—Gracias, muchas gracias Remualdo, no sabes cuanto te lo agradezco.
Al terminar dicho dialogo, voces de muerte sonaron por barrancos y veredas
—¡Alto!
—¡No te muevas!

Manuel. Ocultándose entre el ramaje, consiguió despistar por unos momentos a sus perseguidores, hasta ocultarse en una tupida mancha de coscojas tras una pronunciada curva de la misma ribera.

Cuando jefe de las fuerzas lo habían dado ya por perdido, gritó "Judas" desde lo alto de una loma próxima (el recadero de los cerillos).
—¡Allí está!
—¡En la mancha de coscoja!

Al verse descubierto y traicionado nuevamente, le dijo al práctico que acompañaba a las fuerzas, que él también conocía.

—Tocayo no tirar, que yo me voy a entregar. Bajó al camino y, comenzó andar hacía donde le dijeron.
—Y preguntó.
—¿Tocayo, me pasará a mí algo?

—Hombre yo que sé tocayo

El jefe de las fuerzas, comentó. En verdad yo no hallo mal en él, pero tenemos que rematar nuestro trabajo mejor aquí y ahora, con el fin de que el hecho no trascienda y pidió un voluntario entre los nativos para fusilarlo.

Cundo no había andado más de cien metros, el voluntario le disparó un tiro por la espalda cayendo inerte sobre una tierra que avergonzada por tan espeluznante crimen, se estremeció, algunos pájaros volaron despavoridos. Por si alguna vida le quedaba al desdichado, su tocayo le dio sobre la sien el tiro de gracia poniendo fin a uno de los crímenes más absurdos, execrable y violento que más han escandalizado a las conciencias del el mundo occidental.

Al cabo de unas horas, tres hombres buenos fueron comisionados para darle sepultura en aquel barranco hondo, donde el viento canta, donde juegan mariposas doradas, con el olor montaraz a almoradux, jaras y cantuesos.

Al darle la vuelta al cuerpo, rígido ya, algunas avispas habían acudido al lugar del crimen. En sus bolsillos apareció un mechero de acero rectangular con una mecha, una pequeña navaja, un membrillo y medio de otro como únicas pertenencias. Pertenencias que los enterradores se repartieron entre sí, como los soldados romanos la túnica de Jesús.

Una piedra grande y alargada, fue colocada sobre su sepulcro. Algunos años más tarde creció al lado mismo de la tumba la adelfa más florida y frondosa de la ribera, como homenaje póstumo al más anónimo mártir de la libertad.

El tiempo pasó y su memoria no ha sido aún rehabilitada y, para más oprobio, ni siquiera figuró nunca en las listas de la represión.

Años después, sólo se oyó la voz de una hermana de él, que en la Pasada Vieja de Zalamea le oyó decir Tía Anastasia: "En Berrocal hay gente muy buena, pero también las hay muy malas, porque allí mataron a mi hermano"." .

También nos comenta Manuel Márquez que en El Madroño había una fosa, conocida como "La Turruzuela" con 7 u 8 personas, aunque sus restos ya fueron sacados.

- **CABEZAS RUBIAS:**

Contexto histórico:

El pueblo también fue tomado el día 28 de Julio por fuerzas de la Guardía Civil, realizando detenciones indiscriminadas, cuando ya la mayor parte de los izquierdistas habían huido a El Cerro del Andévalo. Antes de esta toma, el comité revolucionario de Cabezas Rubias, evitó una matanza de los derechistas detenidos, a manos de izquierdistas exaltados del propio pueblo y llegados de Calañas. Cabezas Rubias tenía 2.000 habitantes, hoy 900.

Informantes: [...]

Fosas:

En Cabezas Rubias se comenta que fueron fusiladas entre 20 y 30 personas. De los que, al menos 11, están enterradas en el cementerio de la localidad, aunque se sabe de la existencia de alguno en Zalamea, Huelva y en El Cerro del Andévalo. Entre esos 11 se encuentra un matrimonio que fue fusilado en el "Cerro Colorao" (desde donde la gente oía los tiros), Paco Álvarez y su esposa Candelaria, de los que no se han proporcionado más datos, al igual que otro matrimonio de El Cerro del Andévalo, enterrados en el mismo lugar. También fusilaban en la puerta del cementerio.

En el interior del cementerio esa fosa, con los restos, entre otros, de las personas ya mencionadas, se ubica frente a la puerta de entrada (frente a los nichos del fondo), justo arriba de la misma existe una pequeña peana encima de la fosa como señalización de la misma, que no se ha querido tirar, ya que el alcalde tiene la intención de realizar un homenaje a los que allí fueron enterrados.

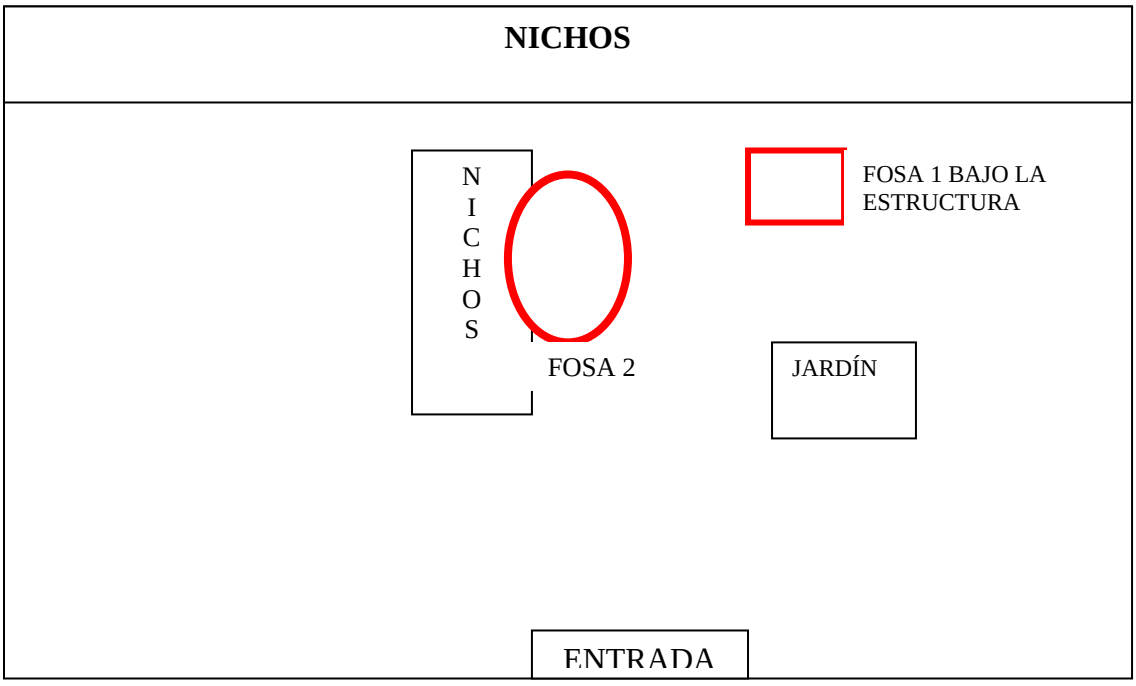

Nos comenta nuestro contacto Antonio Bonilla, que esta fosa posiblemente está tocada, aunque el sepulturero dice que no, ya que se hicieron reformas en el año 81, y se sacaron restos que se tiraron o se quemaron sin saberse si pertenecían a la Guerra Civil, aunque él piensa que no es así.

En esa misma reforma, se construyó un bloque de nichos perpendicular al muro del fondo (a la izquierda según se entra), y al parecer al construir los cimientos de dicho bloque se sacaron muchos restos humanos que no podían corresponder a tumbas normales, por lo que pensaron que se trataba de otra fosa de fusilados de la Guerra Civil, además de la mencionada donde se encuentran personas de Cabezas Rubias. No se sabe nada de las personas que pudieran estar allí.

En una reforma de la iglesia se encontraron restos que se creían eran de la guerra, pero que resultaron no serlos. Estos restos fueron enterrados en un promontorio detrás de la cruz de los caídos “por Dios y por la Patria” (junto a la iglesia). La mencionada cruz se quiere retirar, o al menos, cambiarse la placa homenaje.

- **CALAÑAS:**

Contexto histórico:

La entrada de las tropas, por la carretera de Cabezas Rubias, se produjo el 31 de Julio, aunque las diferentes aldeas, Sotiel, La Torerera y La Zarza, se fueron ocupando en días sucesivos. Los izquierdistas habían detenido en torno a 100 personas, sin que ninguna de ellas sufriera daño, sólo la Iglesia fue saqueada.

Informantes: [...]

Fosas:

Hay muchas fusilados de Calañas en la fosa del cementerio de Zalamea, entre ellas 11 personas (7 hombres y 4 mujeres) que fueron fusilados el 11 de Agosto de 1.937. Uno de ellos Rodrigo Romero Pintor. Nos comentan el conocimiento que existe sobre el fusilamiento de muchas personas de El Cerro en el cementerio de La Zarza, aunque desconocen si se encuentran enterrados allí. En total, entre los 4 núcleos de población del municipio de Calañas (Calañas, La Zarza, Sotiel y La Torerera), se han contabilizado 213 personas fusiladas.

En las puertas del cementerio de Calañas se fusiló a muchas personas, tanto de la localidad como de otros pueblos de los alrededores y que se encuentran en diversas fosas en el interior del mismo, y que ocuparían todo el jardín central.

En el verano de 2008 se llevó a cabo la exhumación de una fosa en este cementerio, por iniciativa privada de Francisco Javier González Tornero y **de familiares de 12 represaliados de El Cerro del Andévalo. Esta fosa se ubicaba en el extremo "superior derecho" del cementerio.**

- **CAMPOFRÍO:**

Contexto histórico:

El mismo día que entraron las tropas en Campofrío, el 25 de Agosto, el pueblo fue bombardeado por la aviación y por la artillería. No hubo resistencia, y los 7 detenidos de la derecha fueron liberados inmediatamente. El pueblo contaba con 1.000 habitantes (850 en la actualidad).

Informantes: [...]

Fosas:

Según las informaciones, en el Molino, junto al Puente Nuevo en dirección a Aracena, existe una fosa con una persona, en lugar que no se ha podido precisar. En el pueblo se dice que la mayor parte de las, aproximadamente, 20 personas que asesinaron en el pueblo se encuentran en La Granada de Riotinto, y alguno en Minas de Riotinto.

No se tiene la constancia concreta de existencia de una fosa común dentro del cementerio de Campofrío, aunque piensan que probablemente haya una sin ubicación exacta. De hecho en La Granada de Riotinto se recogieron informaciones sobre algún oriundo de esa localidad enterrado en el cementerio de Campofrío.

En Campofrío se consigue hallar un documento de gran interés para el presente trabajo y que, desgraciadamente, no se ha podido hallar en otros municipios. Este documento,

sin fecha, es emitido por la 238ª Comandancia de la Guardia Civil de Campofrío donde se recoge una relación de personas a las que se le aplica el Bando de Guerra, todas ellas enterradas en el cementerio de La Granada de Riotinto, entre ellas aparecen 18 personas de Campofrío, 2 de Riotinto, y 1 sin especificar.

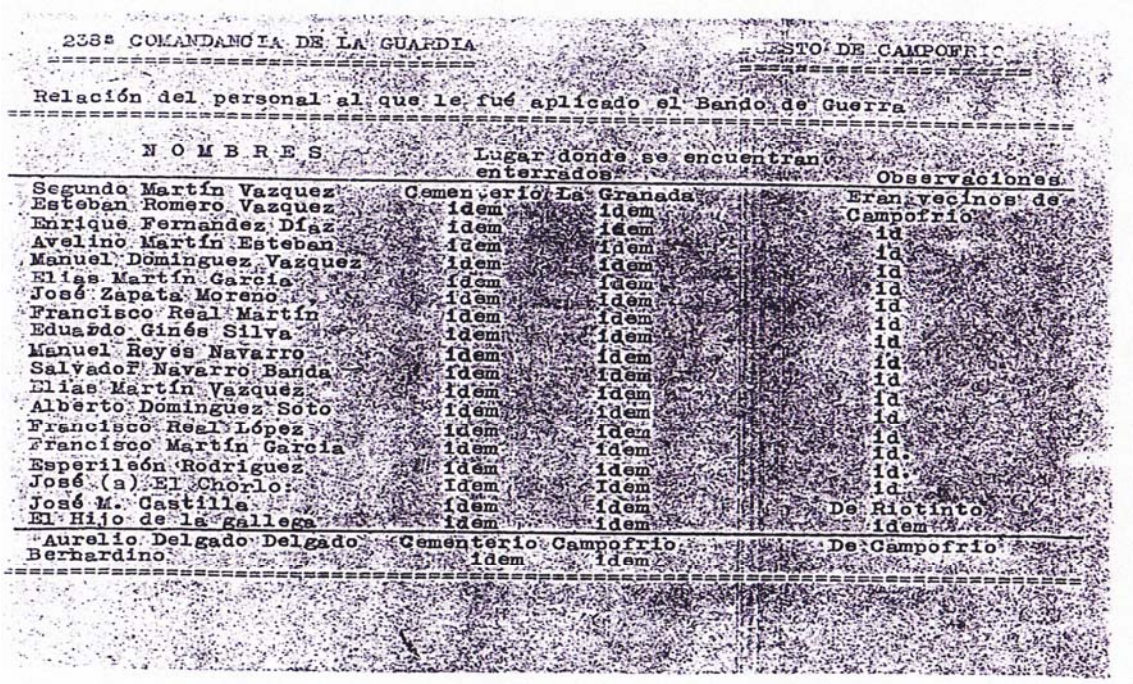

238ª COMANDANCIA DE LA GUARDIA ... PUESTO DE CAMPOFRIO

Relación del personal al que le fué aplicado el Bando de Guerra

NOMBRES	Lugar donde se encuentran enterrados		Observaciones
Segundo Martín Vazquez	Cementerio	La Granada	Eran vecinos de
Esteban Romero Vazquez	idem	idem	Campofrío
Enrique Fernandez Díaz	idem	idem	id
Avelino Martín Esteban	idem	idem	id
Manuel Dominguez Vazquez	idem	idem	id
Elías Martín García	idem	idem	id
José Zapata Moreno	idem	idem	id
Francisco Real Martín	idem	idem	id
Eduardo Ginés Silva	idem	idem	id
Manuel Reyes Navarro	idem	idem	id
Salvador Navarro Banda	idem	idem	id
Elías Martín Vazquez	idem	idem	id
Alberto Dominguez Soto	idem	idem	id
Francisco Real López	idem	idem	id
Francisco Martín García	idem	idem	id
Esperiléon Rodriguez	idem	idem	id
José (a) El Chorlo	Idem	Idem	id
José M. Castilla	idem	idem	De Riotinto
El Hijo de la gallega	idem	idem	idem
Aurelio Delgado Delgado	Cementerio	Campofrio	De Campofrio
Bernardino	idem	idem	

- **EL ALMENDRO:**

Contexto histórico:

El día 29 el pueblo cayó en poder de fuerzas de la Guardia Civil, y algunos de los republicanos pudieron huir, entre ellos algunos de los miembros más destacados.

Informantes: [...]

Fosas:

A pesar de que en el libro de Espinosa y nuestro contacto nos habla de al menos de 14 fusilados de El Almendro repartidos entre Rosal de la Frontera, Huelva y San Bartolomé de la Torre, María Alonso Mora nos informa de que en la localidad no existen fosas comunes ni dentro ni fuera del cementerio.

- **EL CAMPILLO (SALVOCHEA):**

Contexto histórico:

Antes de la entrada de las tropas franquistas el 26 de Agosto, El Campillo fue bombardeado. Y una vez el pueblo controlado por las tropas fascistas, se produjo un contraataque minero, que fue rechazado sin muchas dificultades. La primera acción desarrollada por los ocupantes fue el asesinato de dieciocho personas, como primera represalia ante el asesinato, el 25 de Julio, de once de los veintitrés detenidos por el comité republicano de izquierda de Salvochea (El Campillo), después del frustrado ataque a Zalamea.

Una vez realizados estos primeros fusilamientos el 26 de Agosto, y antes de partir hacia Riotinto las columnas de ocupación, el pueblo fue incendiado. El pueblo contaba con 3.500 habitantes en 1.936 (2.500 en la actualidad).

Informantes: [...]

Fosas:

El número de víctimas de la represión en El Campillo ronda las 400 personas. Se piensa que la mayoría de estas personas están enterradas en el propio cementerio de El Campillo, en una enorme fosa que se encuentra en la parte derecha una vez se entra en el cementerio, y que tiene aproximadamente unos 10/15 metros hasta el muro lateral del mismo lado.

Es presumible que en esta fosa también haya personas de otros pueblos, personas que fueron fusiladas en la puerta del cementerio. En uno de los extremos de esta fosa se

encuentra una placa como homenaje instalada en 1.981, con la inscripción: "*Homenaje a nuestros mártires por la democracia y la libertad*".

En los años de la Huelga Revolucionaria del 34, promovida entre U.G.T y C.N.T. (muy poderosa en la Cuenca Minera), ya hubo 3 fallecidos, todos esos odios se fueron guardando hasta la Guerra.

También Fernando Pineda nos comenta que en la Corte Atalaya (dentro de las minas), también hubo muchas personas fusiladas y enterradas allí, pero con los años y la ampliación de la mina todos esos restos fueron eliminados o sacados de sus fosas mediante los sucesivos trabajos y explosiones. Otros fueron arrojados a las aguas ácidas de la mina "La Mimbrera".

- **EL CERRO DEL ANDÉVALO:**

Contexto histórico:

Tras el golpe se declaró la huelga general y se crearon urgentemente las milicias populares y las diversas comisiones. En estos días el comité pidió a la Guardia civil que colaborará con la defensa del pueblo, pero ésta se negó, esto provocó el enfrentamiento entre la Guardia Civil y el pueblo, lo que provocó varios muertos y detenidos. El pueblo fue ocupado el 21 de Agosto

Informantes: [...]

Fosas:

Según apreciaciones de nuestro contacto, en El Cerro del Andévalo no hay fosa alguna. Nos comenta que en los primeros años 70, el alcalde franquista que en aquel momento se encontraba al frente del consistorio, levantó las diversas fosas que pudieran existir dentro del cementerio para construir nichos. Los restos que se sacaron fueron quemados y tirados al osario común. Al parecer, esos restos pertenecían a fusilados de todos los pueblos de alrededor.

La mayor parte personas fusiladas del Cerro fueron enterradas en Valverde, Calañas, San Telmo. Precisamente en este último lugar, en San Telmo, se conoce la existencia de un número indeterminado de fosas con unas 18 ó 20 personas. Estas fosas están en un paraje junto a la carretera. Cerca de la ribera, donde hay un eucalipto y supuestamente una fosa, hace unos 25 años se hizo una misa en memoria a estas personas. Esta zona ha sido arada y maltratada por la mano del hombre, y no se sabe si los restos seguirán allí, aunque creen que sí.

Existe es un monolito situado al borde de la carretera, a unos 200 metros del cementerio, con un mensaje con una referencia poco clara a las víctimas: "*Exmo Ayuntamiento de El Cerro del Andévalo. Los pueblos construyen el futuro en el respeto a su Memoria Histórica, al recuerdo de los hombres y mujeres que fueron víctimas del odio y la sinrazón. Y para rendirles tributo debemos recordar que la libertad se forja cada día, aspirando a un lugar, un pueblo de tolerancia, de diálogo y justicia, de solidaridad y cultura. Noviembre de 2005*".

Junto a la iglesia parroquial, aún existe la conocida como "Cruz de los Caídos" erigida por el franquismo, como en todos los pueblos de España, en memoria de los que cayeron defendiendo su ideología. En cambio, la placa que incluía esa cruz fue cambiada en los años de la Transición colocándose otra con más ecuanimidad hacia las víctimas, y que reza: "*En memoria de los que perdieron su vida en pos de la equidad, la libertad y la justicia*".



Hay avanzado un proyecto por Francisco Javier González Tornero (natural de El Cerro residente en Madrid), donde se quiere levantar una fosa, con unas 12 personas, situada en el cementerio de Calañas. Esta fosa se encuentra ubicada en un extremo, al fondo, en el solar de las fosas, lo que correspondería al patio central del cementerio de Calañas, donde se supone que existe un número indeterminado de fosas.

- **EL GRANADO:**

Contexto histórico:

El día 29 el pueblo cayó en poder de fuerzas de la Guardia Civil, al igual que El Almendro y Villanueva de los Castillejos.

Informantes: [...]

Fosas:

En el libro de Espinosa se mencionan a dos personas de El Granado, una enterrada en Ayamonte y otra en Isla Cristina. Sin embargo, Juan Burgas nos comenta del conocimiento en el pueblo de un fusilado que no se sabe donde está, aunque se piensa que pudiera estar en Villanueva de los Castillejos. Además también nos informa de que no existe constancia de ninguna fosa dentro del término municipal de El Granado.

Al parecer en el pueblo hubo un cura que defendió a los izquierdistas de los fusilamientos, y que únicamente no pudo evitar el fusilamiento de esa persona.

- **LA GRANADA DE RIOTINTO:**

Contexto histórico:

El pueblo fue tomado el 28 de Agosto de 1.936 por la Columna del comandante Eduardo Álvarez Rementería –Martínez, liberándose a su entrada al reducido grupo de derechistas detenidos los días anteriores. Ese mismo día un grupo de republicanos huyó en busca de la zona republicana. En 1.936 el pueblo no llegaba a los 500 habitantes, en la actualidad el pueblo cuenta con unos 230 habitantes

Informantes: [...]

Fosas:

No existe acuerdo ni fiabilidad en el municipio sobre el número de fusilados del mismo. Unos hablan de que solamente se fusilaron a los que se encontraron en la finca "La Nava", finca que se encuentra alejada del núcleo urbano. En esta finca encontraron los restos de 4 personas que fueron fusiladas el 25 de Noviembre de 1.937, restos que fueron exhumados y enterrados en el cementerio el día 1 de Noviembre de 1.984 con una lápida homenaje a estas personas, y que se encuentra en una especie de hornacina en el muro posterior del cementerio. En la lápida se recogen los nombres de estas cuatro personas: Justo Llorden Uña, Manuel Martín Martín, Andrés Pérez Martín y Martín Gil Romero. Y también una dedicatoria: "*Fueron recogidos el día 1 de Noviembre de 1984 a petición de los familiares y la colaboración del Ayuntamiento de La Granada en la Finca de La Nava donde fueron muertos el día 25 de Noviembre de 1937 en defensa de la democracia. Descansen en Paz*"

Se han hallado informaciones imprecisas sobre otra persona de La Granada fusilada y enterrada en el cementerio de Campofrío, aunque no se ha podido hallar más información que apunte en esta dirección.

En La Granada de Riotinto, además de la fosa exhumada en la finca “La Nava”, hay constancia de una fosa dentro del cementerio. Esta fosa estará ocupada al menos por unas 20 personas, de las que 18 serían naturales de Campofrío y las otras 2 de Minas de Riotinto. En este sentido existe un documento sin fecha, que nos facilita el Secretario del Ayuntamiento de Campofrío, expedido por la 238ª Comandancia de la Guardia Civil del puesto de Campofrío donde se recoge: “Relación del personal al que le fue aplicado el Bando de Guerra”, donde se exponen los nombres de estas 20 personas, lugar de procedencia y lugar de enterramiento, todos en el cementerio de La Granada. Esta fosa se ubica dentro del cementerio ocupada en parte por el bloque de nichos que nos encontramos a la izquierda de la entrada. Los nombres de las personas allí enterradas serían:

- Segundo Martín Vázquez
- Esteban Romero Vázquez

- Enrique Fernández Díaz
- Avelino Martín Esteban
- Manuel Domínguez Vázquez
- Elías Martín García
- José Zapata Moreno
- Francisco Real Martín
- Eduardo Ginés Silva
- Manuel Reyes Navarro
- Salvador Navarro Banda
- Elías Martín Vázquez
- Alberto Domínguez Soto
- Francisco Real López
- Francisco Martín García
- Esperileón Rodríguez
- Aurelio Delgado Delgado
- José "El Chorlo"
- José M. Castilla
- El Hijo de la Gallega

Todos de Campofrío, excepto los 2 últimos que procedían de Riotinto.

- **<u>MINAS DE RIOTINTO:</u>**

Contexto histórico:

Entre Minas de Riotinto y Nerva se fraguaron las columnas de mineros que recorrieron la provincia enfrentándose a las diferentes fuerzas sublevadas. Muchos de estos mineros se fueron del pueblo el día 29 de Julio a zona republicana, entre ellos el alcalde, pensando que era lo más oportuno.

Los que se quedaron en la localidad desarmaron todos los cuarteles de la zona el 5 de Agosto sin encontrar resistencia. Se detuvieron a 46 derechistas en aquellos días, todos encontrados con vida a la entrada de las fuerzas sublevadas el 26 de Agosto.

Informantes: [...]

Fosas:

Se habla en Riotinto de unos 200 represaliados, aunque probablemente fueron más.

Se desconoce la existencia de fosas fuera del cementerio, aunque dentro del mismo cementerio si existe una gran fosa, situada en la parte derecha a la entrada, donde hay un gran rosal, y que supuestamente llega hasta el muro perpendicular a la entrada, en total la fosa tendría unos 15/20 metros de longitud. La mayor parte de sus ocupantes fueron fusilados en los propios muros del cementerio.

No se sabe cuantas personas puede haber en su interior ni su procedencia, aunque se supone que son de los pueblos de alrededor y del propio Riotinto. Esta fosa cuenta con un homenaje en forma de monolito desde mediados de los años 90, con una dedicatoria sencilla, pero directa, y que comienza con una cita: "*Grave es el peso de la propia conciencia. Cicerón. Aquí yacen los fusilados en Riotinto. Guerra Civil 1936-39*".

Al parecer había muchos mineros sindicados en la U.G.T. y C.N.T., y, aunque hubo muchas reivindicaciones, éstas fueron limitadas debido a que la propiedad de las casas de los mineros de Riotinto era de la Compañía Inglesa, y se arriesgaban a perderlas. Eran los mineros de Nerva los más reivindicativos y libertarios en aquellos años, sobre todo a partir de la Huelga general de 1.934. No existen estudios profundos en Riotinto sobre estos acontecimientos.

- **NERVA:**

Contexto histórico:

Nerva fue ocupada el 26 de Agosto de 1.936, aunque ya el 20 del mismo mes empezó a sufrir los bombardeos de la aviación derechista, causando 12 muertos el primer día. Los bombardeos siguieron aunque ya la población tomo las precauciones pertinentes o huyó del pueblo. A pesar de todos estos ataques los derechistas detenidos no sufrieron ningún daño. Ya la noche anterior al 26, centenares de personas abandonaron el pueblo en dirección a otras provincias. Por lo que las fuerzas fascistas entraron en Nerva sin ningún tipo de enfrentamiento. El pueblo contaba en aquella época con unos 20.000 habitantes.

Informantes: [...]

Fosas:

En el interior del cementerio existe una enorme fosa que ocupa el muro de la fachada de punta a punta, dejando la puerta de entrada en el centro.

En la actualidad toda la superficie de la fosa la ocupa dos arriates con rosales a cada lado de la puerta principal hasta los muros laterale. Al parecer en esta fosa se estima que está la mayor parte de los, aproximadamente, 1.500 personas que se fusilaron en el pueblo (contabilizados y documentados sólo 420). Así que se piensa que en esta fosa hay más de 1.400 personas.

En cada uno de estos arriates existe una lápida homenaje a las víctimas con el siguiente texto: "*En este lugar reposan los restos mortales de los hijos de Nerva muertos bajo las armas durante los años 1936 y siguientes. Con infinito respeto el Ayuntamiento de Nerva recuerda a estos hombres y mujeres con la esperanza de que su sacrificio no haya sido esteril.*".

Nerva era un pueblo minero que en aquella época estaba en pleno apogeo, y contaba con unos 20.000 habitantes, muchos de los cuales venían a trabajar a la mina y, por lo tanto,

se desconoce a mucha de las personas que desaparecieron, y es muy difícil intentar averiguar el número exacto de asesinados en el pueblo.

Nuestro informante en varias entrevistas con ancianos del pueblo, ha llegado a la determinación de que no existen fosas concretas fuera del cementerio, después de comprobar que estas informaciones solían ser falsas.

Sin embargo, existe una finca conocida como la "Uceta", propiedad del primer alcalde franquista, que solía ser punto de encuentro de los huidos y donde sufrieron varias emboscadas, donde murieron muchos mineros que supuestamente fueron enterrados allí, aunque no existe evidencia total de ello. A pesar de todo, algunos ancianos han contabilizado allí, al menos, 40 personas enterradas. Nos dicen que en 1.945 se sembraron eucaliptos para la producción de celulosa y que, al roturar los terrenos, salieron muchos restos humanos.

Se sabe que en otros casos también han salido restos humanos, y que incluso familiares de las que supuestamente eran víctimas de la Guerra Civil allí enterradas, han ido a recoger y a llevar al cementerio, como es el caso de la finca conocida como "Huerto del Loco".

Juan Barba nos hace entrega de un ejemplar de la revista local "Nervae", en el número de Agosto de 2.006, y donde se recoge un artículo sobre la II República y la Guerra Civil, y donde se recogen parte de los nombres de los fusilados del pueblo, donde al parecer, por desconocimiento, también se recogen algunas víctimas de la derecha, a partir de la página 25.

- **PAYMOGO:**

Contexto histórico:

A pesar de que no hubo detenciones de derechistas, tras el día 28 de julio, día de la entrada de las tropas, muchos hombres y mujeres fueron detenidos por la derecha local y las columnas de ocupación de los pueblos. En aquellos años el pueblo contaba con 4.000 habitantes, y en la actualidad con 1.300.

Informantes: [...]

Fosas:

Las personas represaliadas de Paymogo suelen estar enterradas en Huelva, Santa Bárbara de Casa y La Puebla de Guzmán. En el pueblo lo que se comenta es que fusilaron al menos a 50 personas. De estas 50 personas, a 22 los fusilaron en dos noches, y fueron llevados a Santa Bárbara para ser enterrados allí. Otros 20 fueron enterrados en Huelva.

Se sabe que en el cementerio existen fosas donde están enterradas personas de fuera de Paymogo, y que él sabe que algunos eran de Santa Bárbara, no se sabe exactamente cuantos. Eran fusilados en los muros del cementerio y enterrados en su interior, pero sin conocerse exactamente el lugar del enterramiento.

No existen investigaciones a nivel local. Lo que si existe es un “extraño” homenaje en el cementerio. A la antigua “Cruz de los Caídos” puesta por el franquismo a sus víctimas, se le ha añadido una placa, ya en años de democracia, en la que se guarda memoria a todas las víctimas de la Guerra Civil: “*Por las víctimas 1936-1939*”.

También en el interior del cementerio se encuentra una tumba con una lápida de mármol, que rinde homenaje de un joven oficial franquista del pueblo que murió en acción de guerra en el frente de Cataluña en los últimos días de la guerra.

- **PUEBLA DE GUZMÁN:**

Contexto histórico:

Tras el golpe se detuvieron a muchos derechistas. Además el comité revolucionario intentó coger dinamita del polvorín de la mina "Herrerías", pero el director de la mina y el comandante del puesto lo impidieron. En la madrugada del 29 de Julio se produjo la huida hacia el campo, El Cerro del Andévalo y Portugal. En 1.936 el pueblo contaba con unos 7.500 vecinos, en la actualidad cuenta con 3.200.

Informantes: [...]

Fosas:

En el pueblo se habla de más de 100 fusilados, muchos sin registrar, ya que Espinosa cuenta en su libro con 45 fusilados documentados en La Puebla.
El alcalde nos cuenta que antes de la entrada de la II República, cuando fracasó la sublevación del regimiento de Jaca, el pueblo se sublevó a favor de ésta. Tras el fracaso unas 40 personas fueron detenidas y llevadas a la cárcel de Huelva. Ya con la República, La Puebla se caracterizó por ser un pueblo con una gran actividad sindical (incluso mataron al Juez cuando se proclamó la República), con unos 600 afiliados a los sindicatos entre jornaleros y mineros. Durante estos años se inculcó un gran miedo a la gente de derechas con amenazas y encarcelamientos.

De los fusilados de La Puebla, la mayoría están fuera del pueblo, principalmente en Huelva, Alosno, Ayamonte y San Telmo.

En La Puebla de Guzmán se habla de 4 fosas:

Fosa 1: Situada debajo y junto a los nichos del fondo, es la más grande ya que va de muro a muro. Se dice que ponían a los hombres al borde la fosa para que cayeran dentro al fusilarlos. Al parecer está ocupada por gente de San Silvestre, entre otros muchos.

Fosa 2: Está situada junto a los grifos de la foto, va desde el extremo izquierdo de la pila, hacia el muro contrario del fondo (por debajo del muro). Se especula con que haya gente de Paymogo.

Fosa 3: Muy profunda, con unos 3 metros de ancho y bastante larga, y situada justo en el centro del cementerio. El antiguo enterrador (conociendo la ubicación de la fosa en ese lugar), en sus años de trabajo, excavó tumbas de hasta 1,75 metros de profundidad en esa zona sin hallar nada. Sin embargo notaba que la arena había sido removida.

En esta fosa hay, al menos, 27 hombres, fusilados en la “Curva de la Muerte”, a unos 4 km. del pueblo, y 15 mujeres fusiladas en el callejón de la Calle Las Peñas, junto al cementerio. Todos ellos, hombres y mujeres, eran de La Puebla.

Fosa 4: Situada al fondo del cementerio a la izquierda, en tierra baldía. No se sabe ni quienes ni cuantos la ocupan.

Existe la intención desde el consistorio de levantar todas las fosas, para tirar el cementerio viejo, y enterrarlas de un modo digno en el cementerio nuevo, con su correspondiente homenaje y monumento identificativo.

- **SAN BARTOLOMÉ DE LA TORRE:**

Contexto histórico:

En San Bartolomé la Iglesia fue utilizada como mercado público tras el 18 de Julio, además se incautaron diversas fincas y comercios. El día antes de la entrada de las tropas, el día 29, los izquierdistas depositaron sus armas en el Ayuntamiento y se fueron. Aunque la mayoría regresaría al día siguiente ya con la derecha en el poder.

Informantes: [...]

Fosas:

En San Bartolomé se cuentan unos 20 ó 22 represaliados, repartidos, sobre todo, entre San Bartolomé y Huelva.

Sal igual que en la Puebla de Guzmán, se habla de 4 fosas en el pueblo, pero en este caso dos se encontrarían en el cementerio, y las otras dos fuera de éste:

Fosa 1: La primera estaría en el interior del cementerio, en la parte posterior del mismo, donde se dice que, al menos, habría 15 personas de la localidad y de Gibraleón. Se dice que también podría haber personas de Villanueva de los Castillejos.

CROQUIS ESQUINA SUPERIOR DERECHA CEMENTERIO DE SAN BARTOLOMÉ DE LA TORRE

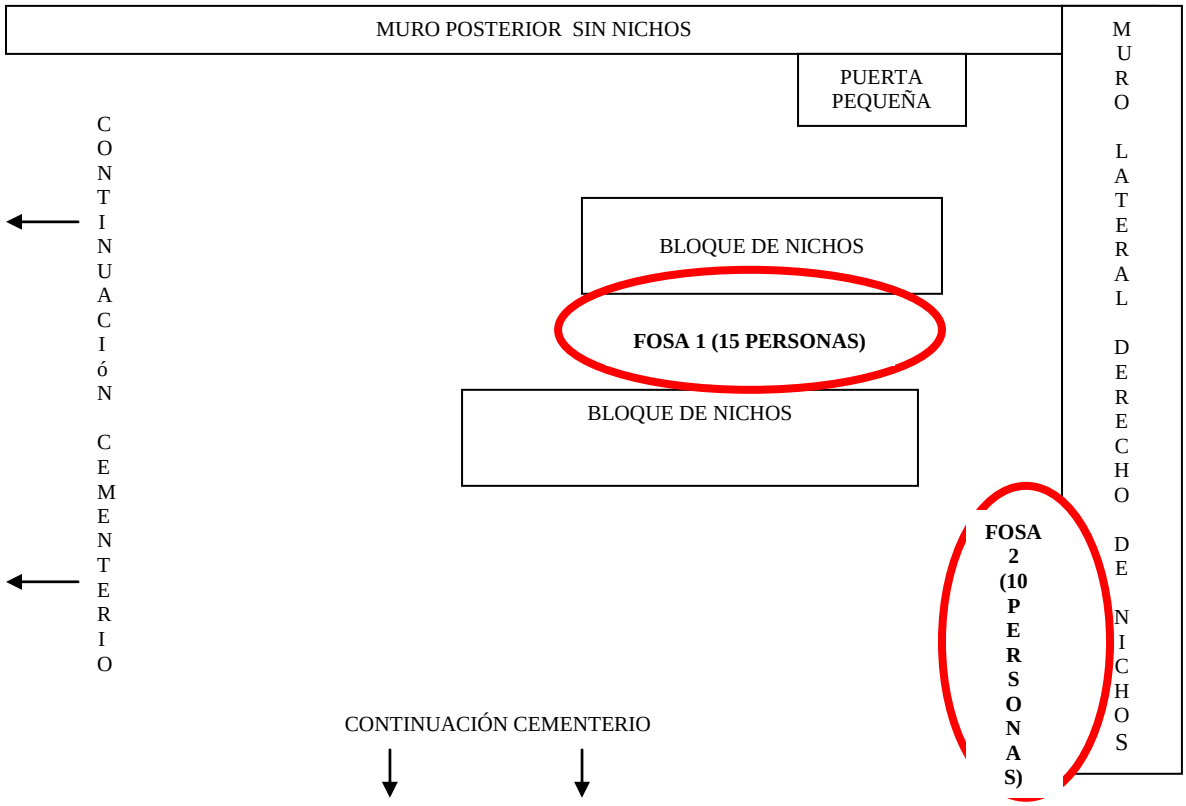

Fosa 2: La fosa más conocida también estaría en el interior del cementerio, cercana a la parte final del muro lateral derecho, junto al pequeño bloque de nichos exento situado paralelo al muro posterior. Allí habría 10 personas de San Bartolomé (8 hombres y 2 mujeres), cuyos nombres se mencionan arriba, fusilados en la segunda mitad del mes de agosto de 1.936. Al parecer fueron enterrados con las 2 mujeres en el centro y 4 hombres a cada lado. Los allí enterrados serían:

- Manuel Aguilar García
- Gabriel Arazo Eugenio
- José Cárdeno Ruiz
- José González Fernández
- Diego Martín Martín
- Dolores Moro Pérez
- Reyes Moro Santana
- Bartolomé Moreno Calcón
- Manuel Santana Peña

- José Santos Laborda

Fosa 3: La otra fosa estaría en el paraje conocido como “Pinos Gordos”, donde actualmente está el Parque Municipal, justo debajo o al lado de una caseta de bloques de hormigón, detrás del pabellón cubierto. No se conoce ningún dato sobre las posibles personas que pudieran estar allí, pero se dice que son de Gibraleón y Castillejos.

Fosa 4: También se dice, sin mucha precisión, que fusilaron y enterraron a personas de la parte de Alosno y Tharsis, y al menos a 2 de San Bartolomé donde en la actualidad está el polígono industrial a la entrada del pueblo desde Gibraleón, pero se desconoce el lugar concreto y la identidad de las personas.

En la puerta del cementerio existe un monolito en homenaje a las víctimas de la Guerra Civil, con una placa homenaje con un texto exactamente igual al que existe en el Cerro del Andévalo: "*Los pueblos construyen el futuro en el respeto a su Memoria Histórica, al recuerdo de los hombres y mujeres que fueron víctimas del odio y la sinrazón. Y para rendirles tributo debemos recordar que la libertad se forja cada día aspirando a un lugar, un pueblo de tolerancia, de diálogo y justicia, de solidaridad y cultura. Febrero de 2006*".

- **SAN SILVESTRE DE GUZMÁN:**

Contexto histórico:

A partir del 18 de Julio del 36, se nombraron diversas comisiones para la recogida de armas, abastecimientos, detenciones…Los ornamentos más valiosos de la Iglesia fueron guardados en el Ayuntamiento para evitar su destrozo, excepto la pila bautismal que fue arrancada y utilizada como abrevadero. Un grupo de requetés comandado por un capitán de corbeta tomó el pueblo el día 30 de Julio, siendo obligado a dimitir el alcalde frentepopulista Antonio Fortes Pérez, quien sería fusilado unas semanas más tarde. El pueblo contaba con unos 1200 habitantes. Fueron fusiladas 22 personas

Informantes: [...]

Fosas:

Existe una lápida justo a la entrada del cementerio, en la esquina inferior derecha, y colocada en 1981, la cual homenajea a los 22 fusilados del pueblo además de recogerse sus nombres. Justo debajo de este homenaje se encontraría una de las fosas, con 7 u 8 personas de San Silvestre. Nos cuentan que en la fosa de Huelva estarían otros 4 ó 5 personas del pueblo (de entre esos 22). Sin saberse exactamente el nombre de éstos.

Al parecer, en el cementerio existiría otra fosa al pie de la lápida homenaje antes citada, con dos mujeres y entre 3 y 4 hombres de Ayamonte, enterrados posteriormente al uso de la otra fosa. El lugar de fusilamiento de estas personas fue la parte exterior del muro del cementerio que mira a la carretera de Villablanca.

Los restantes, hasta completar los 22, están en una de las 4 fosas del cementerio del pueblo vecino de La Puebla de Guzmán, sin saberse en cual de ellas exactamente se encuentran.

Hay una persona del pueblo que está realizando un estudio a nivel local sobre los fusilamientos. Esta persona es Miguel Fortes Pérez, a quien mataron a su tío y a su abuelo, último alcalde republicano, y que están enterrados en la Puebla. Pretende levantar una de las fosas de La Puebla para sacar los restos de la gente de su pueblo y sus familiares y trasladarlos a San Silvestre (al parecer conoce qué fosa es). Ya ha

mantenido contactos con el alcalde de la Puebla para esta exhumación, de quien ha obtenido la aprobación.

- **SANLÚCAR DE GUADIANA:**

Contexto histórico:

Fue ocupado el 29 de Julio. Con unos 500 habitantes en 1.936, al igual que en 2.006.

Informantes: [...]

Fosas:

En el pueblo fusilaron a 12 personas, todos ellos enterrados detrás del cementerio Viejo. Al parecer los detuvieron el mismo día de la entrada de las tropas, fusilados al día siguiente, y enterrados justo detrás del cementerio. La mencionada fosa, con las consecutivas ampliaciones, ha quedado dentro del cementerio, y una parte de ella está cubierta por una calle de nichos y el muro posterior.

Relatan los informantes locales la dificultad de conocer los nombres de los 12 represaliados del municipio, ya que alguna persona lo ha intentado, pero infructuosamente. En las calles de Sanlúcar de Guadiana aún siguen los rótulos con nombres tan significativos como “Calle General Franco”, “Calle General Mola”, ”Calle José Antonio Primo de Rivera”…

- **SANTA BÁRBARA DE CASA:**

Contexto histórico:

La entrada de las tropas fue el día 28 de Julio. El pueblo que contaba con 3.000 habitantes, actualmente cuenta con unos 1.400.

Informantes: [...]

Fosas:

En Santa Bárbara fusilaron entre 25 y 30 personas que, principalmente, están en Paymogo y Rosal de la Frontera.

El cementerio antiguo ya no existe, en su lugar está ubicado un campo de fútbol. Al parecer, cuando derribaron ese antiguo cementerio y empezaron las obras del campo de fútbol, hacia 1.980, se encontraron restos de lo que parecía, y creían que podían ser, restos de la Guerra Civil. Sobre estos hechos no se investigó nada ni se les dio mayor trascendencia. En esa primera fosa hallada, aún con restos de cal viva en el momento de su apertura, podría haber entre 15 y 20 cadáveres, y tendría unos 3 metros de larga por

otros 2 de profundidad. A un par de metros de esta fosa, también se hallaron restos de lo que parecía otra fosa más pequeña, con menos restos, y con la misma profundidad.

La ubicación de las fosas dentro del cementerio estaba a la izquierda junto a la puerta de entrada, lo que actualmente correspondería a la esquina izquierda del área pequeña de la portería más cercana a la entrada.

Estos restos, junto con otros no reclamados del antiguo cementerio, fueron situados en varios nichos del cementerio recién construido.

Estas personas fusiladas en Santa Bárbara, y de la que se desconoce su procedencia, eran fusiladas en la puerta del cementerio ya derribado.

- **VALVERDE DEL CAMINO:**

Contexto histórico:

Tras el golpe, en Valverde fueron detenidos 50 derechistas que en ningún momento estuvieron en peligro. El 29 de julio, con la entrada de las tropas, huyeron hacia Zalamea los elementos más destacados del frente popular de Valverde, tomando el poder un grupo de falangistas sin ningún tipo de resistencia.

Informantes: [...]

Fosas:

En Valverde del Camino existe el convencimiento de que la mayor parte de la gente del pueblo están inhumadas en la fosa del propio cementerio de Valverde, pero que también hay gente de Valverde en Huelva, que además en Beas hay 23 Valverdeños en la fosa del cementerio, también los hay en Nerva, Riotinto, Calañas y El Cerro. El resto estarían diseminados por el campo en pequeñas fosas. En total se estima unos 300 valverdeños fusilados (En el libro de "La Guerra Civil en Huelva" se ha encontrado documentación referente a unos 85).

En la fosa del cementerio de Valverde junto a uno de los muros paralelos a la entrada, debajo de donde actualmente se encuentra el monumento homenaje a las víctimas, también hay gente de El Buitrón, Zalamea…que solían ser fusilados en la carretera hacia Zalamea, en un cambio de rasante, a las afueras del pueblo, o en los propios muros del cementerio. Dentro de este cementerio, la fosa en cuestión quedaría bajo un bloque nichos construido en los años 40, y bajo una especie de mausoleo, erigido en 1.980, homenaje a los fusilados, con una lápida que dice: "*En memoria de todos los que cayeron en defensa de la libertad y la democracia como consecuencia de la Guerra Civil Española*".

Nuestro contacto ha encontrado, en sus investigaciones, un total de 13 personas enterradas en fosas diseminadas entre el término municipal de Valverde y Niebla, con las dificultades que ello conlleva a la hora de posicionar. Todo este estudio se desarrolla en el trabajo que Arturo Carrasco, investigador local y principal promotor de estas investigaciones, ha realizado en formato de película y dossier escrito, y que llevan como título "Por la ruta de las fosas", donde se relatan y se muestran las diferentes ubicaciones y circunstancias de estas fosas. Dentro del término municipal de Valverde, en diferentes parajes naturales, encontramos las fosas, todas con restos de personas de Valverde, conocidas como:

- “La Pía Juan Díaz”, fosa que estaría ocupada por 1 persona de Valverde llamada Manuel García Morilla "El Tío Valiente".

- La siguiente fosa se encuentra en el paraje natural conocido como “La Choza la Marta”, ocupada por otras dos personas de Valverde, Juan Castilla Piedra y su hijo Francisco Castilla.
- En la “Casa Atalaya” se encontrarían los restos de Juan Ramón Maestre "El Burrero".
- En el paraje natural conocido como "El pozo de la Mina Herrería." Estarían en una fosa los restos de los asesinados conocidos por los motes de "El Tagarna" y "El Campavía".
- En la carretera de “Raboconejo”, existiría una fosa con los restos de otras tres personas de Valverde, que serían Tomás Cejudo López "El Dogo", una persona conocida como "El Huervano" y Juan Luján.
- Los restos de los valverdeños conocidos como Pedrillo "El Portugués" y Antonio "El Palmerino", se encontrarían en el paraje conocido como “Casa Maíto”.
- Ya en el término municipal de Niebla, entre la carretera de Niebla y La Palma, existirían dos fosas, también con represaliados de Valverde, dentro del entorno conocido como “El Caballón”. Una primera fosa con los restos de Juan José Pérez Herrera "El Minerillo", Juan Gómez Martín "El Espada" y Gervasio "El Afilaor". Y otra segunda fosa que ocuparían Julián Expósito Bruno "El Polaco", Manuel Sánchez Suárez "El Muerto" y Vidal Martín Robledo "El Berrocal".

En total son 7 fosas las conocidas dentro del término de Valverde, incluida la del cementerio, más otras 2 fosas con personas de Valverde, pero dentro del término municipal de Niebla, como las mencionadas fosas del “Caballón”, en la carretera de Niebla a La Palma. Serían 13 los hombres de Valverde que Arturo Carrasco ha encontrado diseminados por los campos de la provincia.

- **VILLABLANCA:**

Contexto histórico:

Villablanca cae el día 29 en poder de la Guardia Civil y la derecha, recibiendo la visita al día siguiente de un grupo de falangistas de Lepe.

Informantes:

Fosas:

En Villablanca las fuerzas fascistas fusilaron a 14 personas de las cuales 1 está en Beas, 2 en Huelva y el resto en el cementerio de Villablanca, pero no en una fosa común, sino que los cuerpos fueron recogidos por los familiares y enterrados en los nichos correspondientes, algunos propiedad de las familias, o incluso algunos cedidos por personas de derechas del pueblo. Con el paso del tiempo estos nichos se han ido vendiendo o reutilizado por las mismas familias.

Al parecer, a las 11 personas de Villablanca que fusilaron y enterraron en los nichos, las asesinaron el mismo día. Según nos cuenta un familiar de uno de los fusilados, estas 11 personas se encontraban trabajando en las reformas de la iglesia por los destrozos causados tras el golpe del 18 de Julio, cuando una mañana se los llevaron y los mataron en el muro de acceso al cementerio.

Se sabe que trajeron a personas de otros pueblos, no sé sabe ni cuantos ni de donde, aunque se piensa que principalmente los traían de Ayamonte, que se supone que están enterradas en el cementerio, bajo el bloque de nichos que se encuentra a la izquierda de la entrada.

- **VILLANUEVA DE LOS CASTILLEJOS:**

Contexto histórico:

El pueblo cayó en poder de fuerzas de la Guardia Civil el día 29 de Julio de 1936. Con unos 3.300 habitantes en el año del golpe fascista, y unos 3.000 en 2.006.

Informantes: [...]

Fosas:

En Villanueva de los Castillejos fueron represaliadas más de 20 personas, de las cuales 10 están enterradas en el cementerio de Castillejos, entrando a la izquierda. Estas 10 personas (8 hombres y 2 mujeres), fusilados el 20 de septiembre de1.937, tienen un homenaje, con todos los nombres de las víctimas, en forma de lápida, realizado en el año 1.980 como labor de todo el pueblo, justo encima de la ubicación de la fosa. Este homenaje reza: "*Caídos inocentes por el humano y sagrado derecho de defender la libertad de idea y pensamiento*". Fueron fusilados en la finca "Los Murtales". El resto de fusilados de la localidad se reparten entre Huelva y, muy probablemente, en San Bartolomé de la Torre.

Las personas enterradas en esta fosa serían:

- Ángela Madera Faustino.
- Catalina Rodríguez Correa.
- Manuel Rivero Ponce.
- Manuel Ponce Ruiz.
- José Martín Rodríguez.
- Jacobo Fernández Pérez.
- José Cortada Gómez.
- Juan González Pérez.
- Francisco Galván Sánchez.
- Andrés González Limón.

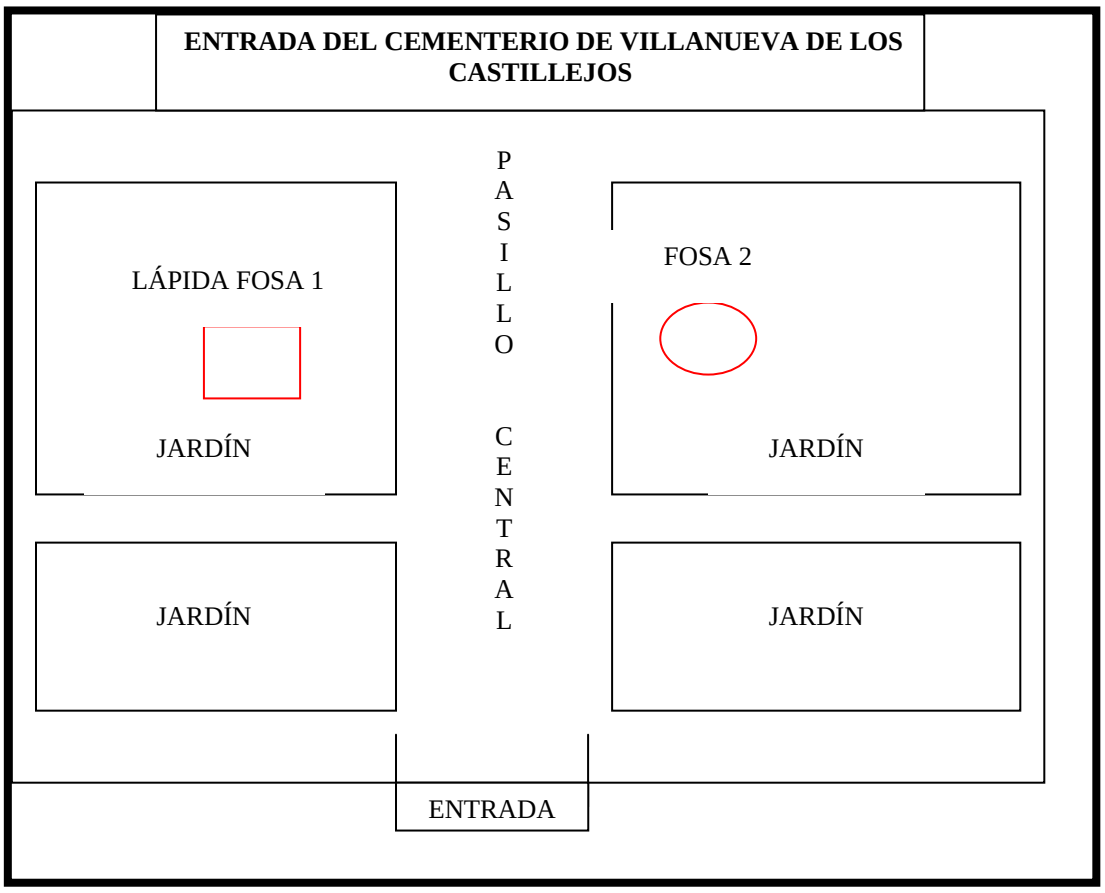

Existe otra fosa en el cementerio, entrando a la derecha, casi enfrente de la situación de la anterior, donde nos dicen que hay gente que pueden ser de Villablanca, de Lepe, o de Ayamonte, lo que se sabe es que eran de gente de pueblos de la costa. La fosa está ocupada con los restos de unas 20 personas que un camión llevó a Castillejos en Julio de 1.937. Actualmente en la superficie de donde está la fosa hay unos árboles.

- **<u>VILLANUEVA DE LAS CRUCES:</u>**

Contexto histórico:

El pueblo fue tomado el día 29 de Julio por una columna comandada por un capitán de la Guardia Civil. Aunque a partir del día 22 de Julio, la parroquia sufrió destrozos al presentarse en el pueblo una columna de minero procedente de Tharsis. El pueblo contaba con unas 500 personas en 1.936, en la actualidad cuenta con unas 450.

Informantes: [...]

Fosas:

Fueron 4 los fusilados de Villanueva de las Cruces, de los cuales se piensa que 2 están enterrados en el municipio, otro en Calañas, y el ya mencionado enterrado en San Bartolomé de la Torre.

Existe una fosa donde estaba ubicado el antiguo cementerio, y en la actualidad está edificada una pequeña ermita. La fosa se ubicaría en el borde derecho del porche de la mencionada ermita, junto a un poyete, donde estarían las otras dos personas del pueblo más, supuestamente, otros dos hombres traídos de Tharsis. En total podría haber cuatro personas en la fosa de Villanueva de las Cruces.

- **ZALAMEA LA REAL:**

Contexto histórico:

Las fuerzas sublevadas encontraron una gran resistencia a la hora de tomar el pueblo, por lo que hubo un gran bombardeo previo. Mucho de los vecinos fueron asesinados en aquellos momentos, a pesar de que ningún derechista sufrió daños. Al día siguiente dos camiones de mineros de El Campillo cercaron Zalamea para tomar el pueblo, poniendo en serios aprietos a la columna fascista allí establecida, sólo salvados por la aviación de Tablada.

Informantes:

Fosas:

Se cuentan alrededor de los 300 fusilados en Zalamea, de los cuales la mayor parte están en la fosa del cementerio local, aunque en los años 80 se hicieron reformas en el interior de éste y se levantaron nichos encima de la fosa, desconociéndose si los restos pudieran ser removidos o exhumados con las obras. La fosa se encontraría a la izquierda según se accede, a pocos metros de la puerta de entrada. Se piensa que la mayor parte de las víctimas de esta fosa sean de Zalamea, aunque lo más normal es que también haya personas de otros núcleos cercanos. Sobre el número de víctimas, se estima que el número se acerque a las 200 personas, aunque no puede haber seguridad en ello.

Pero otros muchos de los asesinados de Zalamea fueron enterrados de modo disperso en pequeñas fosas de dos o tres personas por los campos circundantes al municipio. La inmensa mayoría de estas fosas se encuentran sin ubicar, sobre todo después de las manipulaciones en el laboreo y los grandes cambios que han sufrido esos campos.

La represión se extendió por las aldeas de Zalamea, en Las Delgadas, El Membrillo Alto y Bajo (donde se fusiló a todos sus habitantes, en total, al menos, 20 personas), El Villar, El Pozuelo y El Buitrón.

De estas fosas diseminadas se conocen algunas:

- Fosa de el marido de Modestita, situada en el Valle Redondo, en la carretera hacia Calañas, a un km. de Zalamea aproximadamente, en un camino que sale en el lado izquierdo de la misma. Identificada fácilmente en las fotos por la cruz en lo alto del montículo que forma la fosa.

- Fosa con los restos de Francisco Caballero Gómez “El Chorizo”, y su mujer Rosario Palmar García “La Morra”. Se encontraba en el mismo lado de la carretera a Calañas, a unos 500 metros de la anterior, en una finca privada a unos 100 metros desde la carretera. Esta fosa fue excavada por la AMHyJA, junto con uno de los nietos de las víctimas el 26 de Agosto de 2006, encontrándose restos humanos. Después de estar a la espera de la resolución judicial para la exhumación completa de los restos, un año después se exhumaron los restos definitivamente, para llevarlos posteriormente al cementerio local para ser enterrados con el resto de su familia. En las fotos se puede observar el estado de

la fosa antes del primer intento de exhumación, y como quedó a la espera de la resolución judicial.

- Otra fosa estaría situada en los “Eucaliptales del Mopti”, a la salida de Zalamea junto a la carretera de Riotinto. Se dice que hay entre 5 y 7 personas, una de ellas un guardia civil, todos víctimas de un enfrentamiento allí producido entre las fuerzas franquistas ocupantes de Zalamea y las republicanas. Se desconoce el posible lugar exacto donde pudiera existir esta fosa.

- También se habla otras fosas, aunque con menos convencimiento de que realmente pueda existir alguna, en el campo de tiro de Zalamea, junto a la estación vieja.

2000 01 01

ZONA DE LA SIERRA
(29 MUNICIPIOS / 31 FOSAS)

- **ALÁJAR:**

Se desconoce la existencia de fosas dentro del término municipal de esta localidad.

- **ALMONASTER LA REAL:**

Contexto histórico:

Coalición de izquierdas la vencedora en las elecciones de 1936. Importante el voto de los trabajadores asalariados que residían en las aldeas del municipio. Las tropas ocuparon el pueblo el 20 de agosto.

No hubo víctimas de derechas, y las de izquierdas fueron 76, siendo los habitantes 7.963. La primera ejecución fue el 20-8-36 y la última el 2-2-38.

Informantes: [...]

Fosas:

Existía un cementerio civil donde se enterraba en una fosa común a los muertos del bando republicano así como a los no bautizados, suicidios, etc. La fosa estaba en el conocido como "cementerio protestante", en el lateral derecho del cementerio católico, hoy forma parte del mismo y se accede a él desde la puerta principal del cementerio municipal.

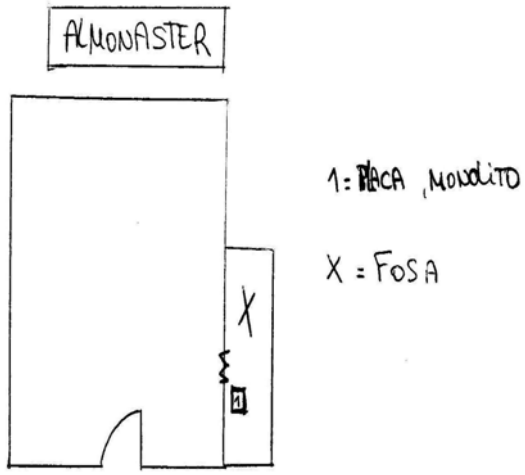

En noviembre de 2001 colocaron un monolito con una placa dedicatoria: "*Almonaster La Real en memoria de los hombres y mujeres que dieron su vida por las libertades. Noviembre de 2001*", y bajando unas escaleras está la fosa común llena de malas hierbas.

En el pueblo fueron represaliadas 76 personas, de los que se piensa que la mayor parte están enterrados en esta fosa, además de sus aldeas, Santa Ana, Cortesana y Linares.

Según el informante y por las conversaciones que ha tenido con los más viejos (reacios a hablar con forasteros) no existen otras fosas ni en el núcleo principal ni en las aldeas (11). En el ayuntamiento existía una cárcel y los que eran apresados los metían allí y después eran fusilados en las tapias del cementerio y enterrados en la fosa.

Sí tiene constancia de dos fusilamientos en el campo pero, familiares o compañeros, los llevaron finalmente al cementerio. El primero de estos fusilamientos sería en la "finca de los González", en la que hay un monte y una tapia, junto a la que fusilaron a un republicano de Aznalcóllar. En otra finca llamada "Mina Concepción", en la carretera de Huelva, fusilaron a otras tres personas, trabajadores de la mina, pero que estarían también en el cementerio.

- **ARACENA:**

Contexto histórico:

La coalición de derechas es la ganadora en las elecciones de febrero del 36. La Guardia civil se sublevó el 18 de julio, controlando hasta el 20 la vida local. Su poder acabó cuando al día siguiente llegó una columna minera, ante la cual se acuarteló permaneciendo en tal situación hasta el 10 de agosto, en que los mineros, necesitados de armas, decidieron rendir el cuartel. En esta ocasión, al contrario que en Higuera, la Guardia Civil no opuso resistencia, de manera que no hubo víctimas. Detuvieron a 72 derechistas y estuvieron con esta situación hasta el 18 de agosto en que el alcalde (de Unión Republicana), y numerosos izquierdistas huyeron de madrugada. Entonces la Guardia Civil salió del pueblo y se unió a la Columna Redondo en Valdezufre. Entraron sin resistencia por la mañana después de que un avión sobrevolase el pueblo. Asaltaron centros políticos y sindicales y numerosas casas particulares formando una hoguera en la plaza con los símbolos izquierdistas que encontraron.

Las víctimas de derechas fueron 6 y de izquierdas 141, según F. Espinosa, más según nuestros informantes. Las ejecuciones comenzaron el 19-8-36 y la última fue el 11-1-38, también hubo muchas víctimas sin fecha concreta.

Informantes: [...]

Fosas:

Se conoce en el pueblo la existencia de una fosa en el cementerio, entrando a la izquierda, junto a una placa sobre un monolito homenaje: "*A los que dieron su vida por la libertad. Aracena 6/12/2001*". La fosa se encontraría debajo de este monolito, ocupando buena parte de lo que hoy es un cuidado jardín rodeado de grandes setos, y se cree que podría hasta ocupar parte de la parte derecha del pasillo central de acceso al cementerio. Se piensa que pudiera haber unas 180 personas tanto de Aracena como de aldeas y poblaciones próximas. Entre estas personas se asesinó al cura de Aracena por sus ideales de izquierdas.

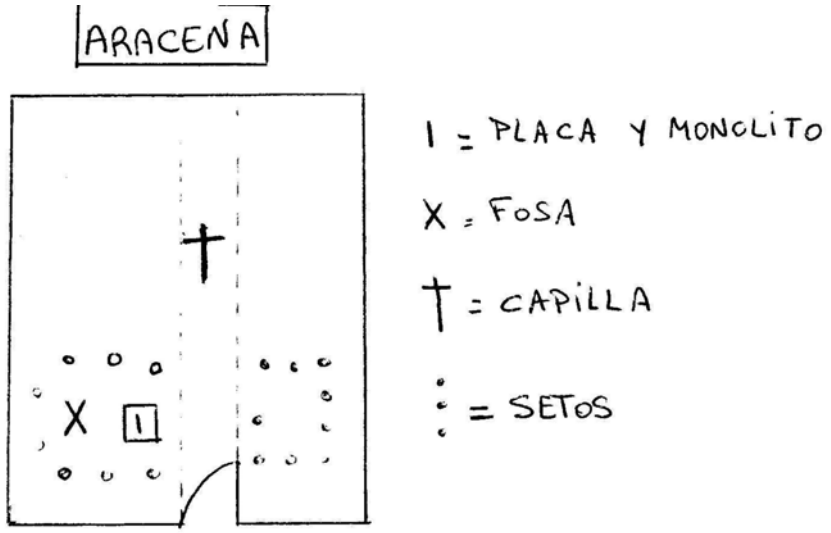

Se sabe que de la aldea de Castañuelo se fusilaron a 7 personas que fueron enterradas en la fosa del cementerio de Aracena.

También hay constancia de dos fosas con personas de Aracena. La primera estaría en la Finca “La Papua” junto a una encina que hay al lado del río (entre los términos de Arroyomolinos de León y Cañaveral de León). La segunda en la Finca “La Puente” (término de Cortelazor) donde se enterraron a unas 4 personas pero tras la dictadura franquista los familiares trasladaron los restos al cementerio de Aracena.

- **AROCHE:**

Contexto histórico:

Con la toma de la ciudad de Huelva por parte de las fuerzas nacionales, éstas envían un telegrama al cuartel de la Guardia Civil de Aroche para que tomen el mando en la población. Ante la movilización de los guardias, los izquierdistas consiguieron atrincherarlos en el cuartel hasta que el 10 de agosto llegaron refuerzos de milicianos del Rosal y una columna de mineros de la zona de Riotinto. El alcalde insistió para que los efectivos de la Benemérita se rindieran pero éstos hicieron caso omiso y la paciencia se agotó en los dos bandos comenzando un tiroteo mutuo que produjo víctimas en ambos lados. Al final, vencieron los republicanos y dos guardias civiles consiguieron huir refugiándose en Encinasola. Mientras en Aroche, tomaron presos a las personas de derechas, sin que existieran daños a las personas.

El 12 de agosto los izquierdistas atacaron sin éxito el cuartel de carabineros en Aguzadoras, que se ocupaba de la vigilancia de la frontera portuguesa.
El 28 de agosto entran en la localidad las tropas franquistas, al mando del comandante Luis Redondo, que no encontró resistencia puesto que los republicanos habían abandonado el pueblo. De este modo, comenzó la represión...

Según Francisco Espinosa, hubo 16 víctimas de derechas y 143 de izquierdas, siendo el número de habitantes de 6.054. La represión fue muy dura iniciándose las ejecuciones el 28-8-36 y datando la última el 14-1-38.

Informantes: [...]

Fosas:

Según los informantes hay 3 fosas. La primera y más importante está en el antiguo cementerio, abandonado en los años 40, en la "Carretera del Cañón", una de las entradas a la localidad. El solar está en la actualidad lleno de maleza y escombros de los muros caídos del propio cementerio. La fosa mide 12 metros de largo x 1 metro de ancho x 1 metro de profundidad. Se piensa que pudiera existir entre 150 y 200 personas, además de que pueden estar la mayor parte de los fusilados de Aroche (de los que también habría en Rosal de la Frontera y Huelva), junto con otros asesinados de pueblos vecinos.

Hubo dos grandes períodos de fusilamientos: el primero del 28 de agosto de 1936 al 1 de marzo de 1937 en el que se contabilizaron 111 asesinatos (se ha encontrado un escrito del sepulturero de la época que menciona esta cantidad de personas para justificar los honorarios que se le debían). El resto de ajusticiados lo fueron entre agosto y octubre de 1937. Se fusilaba en los muros del cementerio ya inexistentes.

Las otras 2 fosas son individuales, fuera del cementerio, y se encuentran en 2 parajes diferentes: una en “El Merendero” y otra en “La Caldera”.

Existe una obra de Manuel Tapada Pérez, titulada “*Guerra y posguerra en Encinasola, Aroche, Cumbres Mayores, Cumbres de San Bartolomé y Barrancos*.”. Sevilla, 1999. Donde se recoge buena parte de los sucesos ocurridos en esta época en estos pueblos de la Sierra de Huelva.

- **ARROYOMOLINOS DE LEÓN:**

Contexto histórico:

Las tropas franquistas, al mando del capitán de caballería Manuel Comín, tomaron Arroyomolinos el 20 de agosto. En este pueblo, con predominio de la CNT, se detuvieron tras el golpe del 18 de julio a unos 30 derechistas a los cuales se les fue respetada la vida. No obstante, la iglesia y la ermita fueron destruidas.

Informantes: [...]

Fosas:

De los 38 fusilados de Arroyomolinos de León, se cree que al menos 4 podrían estar en el cementerio de la localidad (aunque probablemente sean muchos más), otros 11 en Cala, 2 en Santa Olalla y otro en San Juan de Aznalfarache.

Se habla de 2 fosas en el cementerio de Arroyomolinos de León, cada una ubicada junto a los bloques de nichos de cada extremo posterior del cementerio, a la izquierda y a la derecha tal, como se observa en las fotos desde la perspectiva de la entrada.

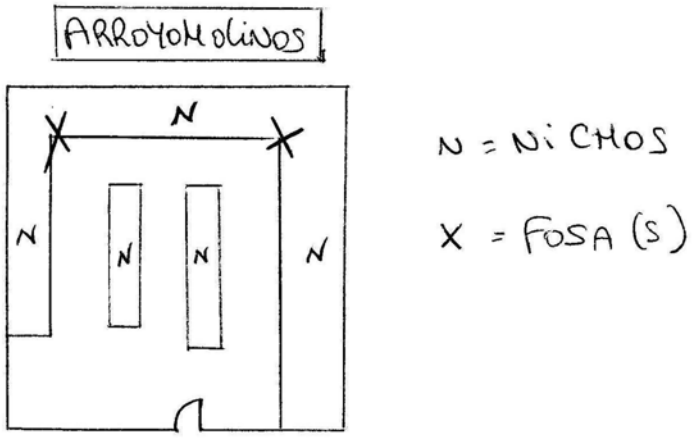

Se desconoce el número de personas que pudiera haber en cada fosa aunque, fundamentalmente, estarían ocupadas por personas de Arroyomolinos y Cala, además es probable que haya personas de otros pueblos del entorno.

- **CALA:**

Contexto histórico:

Las tropas franquistas una vez tomaron Huelva capital y la costa hasta Portugal, miraron hacia la conquista de Badajoz y en este camino llegaron a Santa Olalla las columnas de Castejón y Asensio y de ahí a Cala el 4 de agosto. Un día antes un grupo de milicianos hicieron huir del pueblo a las fuerzas de la Guardia Civil después de tres horas de enfrentamientos. Los milicianos al mando del minero Miguel Moya Martín huyeron a Extremadura antes de la llegada de los rebeldes.

Informantes: [...]

Fosas:

Se habla de unos 15 fusilados del pueblo, se cree que la mayor parte de ellos están en la única fosa que se conoce en el pueblo, y que se encontraría dentro del cementerio. Esta fosa quedaría pegada a los nichos del muro lateral izquierdo, conteniendo los restos de, como mínimo, 11 personas de Arroyomolinos. Además, en el cementerio, se levantó un monumento homenaje a las víctimas en los años de la transición, que incluye una placa con una inscripción: "*A la memoria de los españoles caídos en todas nuestras guerras*".

En los años 80 se trasladaron restos de algunas personas desde un lugar cercano al pueblo al cementerio.

- **CAÑAVERAL DE LEÓN:**

Contexto histórico:

El 15 de septiembre la Guardia Civil y la falange de Arroyomolinos ocuparon Cañaveral. Los milicianos convirtieron la iglesia en matadero con anterioridad a la ocupación franquista.

Según nuestro informante la iglesia fue usada como cárcel para albergar a los derechistas y se quemaron los santos y la patrona.

Informantes: [...]

Fosas:

En Cañaveral de habla de unas 100 víctimas que, fundamentalmente, estarían enterradas entre Cañaveral, Corteconcepción (en el campo) y Cala. En Cañaveral de León se conoce una sola fosa que estaría dentro del cementerio, a lo largo del muro lateral izquierdo a la entrada. La fosa esta libre de nichos u otros elementos, en una zona algo descuidada del cementerio. Se habla de unas 40 personas dentro de la fosa como poco, procedentes de Cañaveral y otros pueblos del entorno.

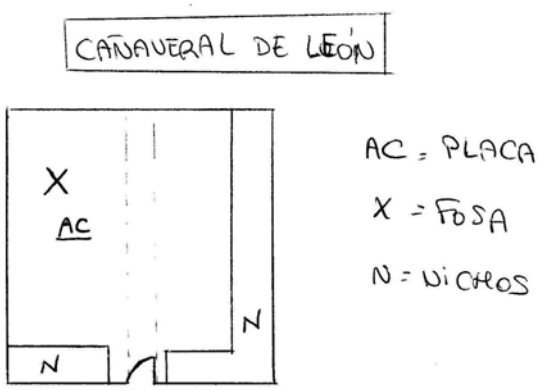

En uno de los bordes de la fosa se ha hecho un monolito homenaje, colocado en 1.990, con una inscripción: "*A todos los que aquí yacen, no importa condición ni creencia, y que ofrecieron sus vidas en defensa de la libertad y la paz social. Que su recuerdo perdure para siempre como llama histórica de grandeza. El pueblo de Cañaveral de León, 1990*".

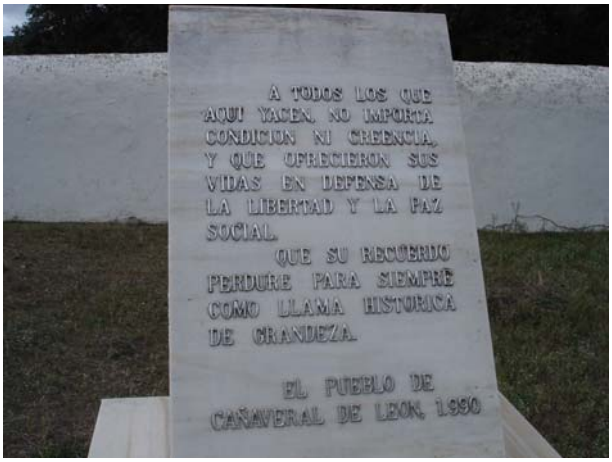

- **CASTAÑO DEL ROBLEDO:**

Se desconoce la existencia de fosas dentro del término municipal de esta localidad.

- **CORTECONCEPCIÓN:**

Contexto histórico:

En los días sucesivos al golpe del 18 de Julio, hubo asalto a la iglesia y maltrato a los santos e imágenes. El 18 de agosto de 1936 entraron las tropas sublevadas. Algunos dirigentes socialistas pasaron a la zona republicana, la coalición de izquierdas fue la vencedora en las elecciones de febrero de 1936. El comandante redondo dirigía las operaciones.

Informantes: [...]

Fosas:

En este pueblo se conocen dos fosas. La primera fosa, más importante y dentro del cementerio, se encuentra debajo de nichos levantados recientemente. Entrando a la derecha se halla un monolito, y detrás del mismo esos mencionados nichos sobre la superficie de la fosa. Aunque puede haber personas de Corteconcepción ocupando este enterramiento, parece que lo normal era que aquí se enterraran a los vecinos asesinados de Puerto Moral, y viceversa. Se habla de un total de 10 víctimas aquí enterradas. Francisco Espinosa apunta que fueron 10 las personas asesinadas de Corteconcepción, pero nuestro informante señala que pudieran ser algo más. Este monolito y la placa homenaje, fueron colocados en 1982 por el Ayuntamiento en recuerdo de las víctimas de la Guerra Civil: "*A todos los hombres caídos en las luchas de cualquier creencia y condición, como semilla histórica que perpetúe la libertad y la salud social. El pueblo de Corteconcepción 1982*".

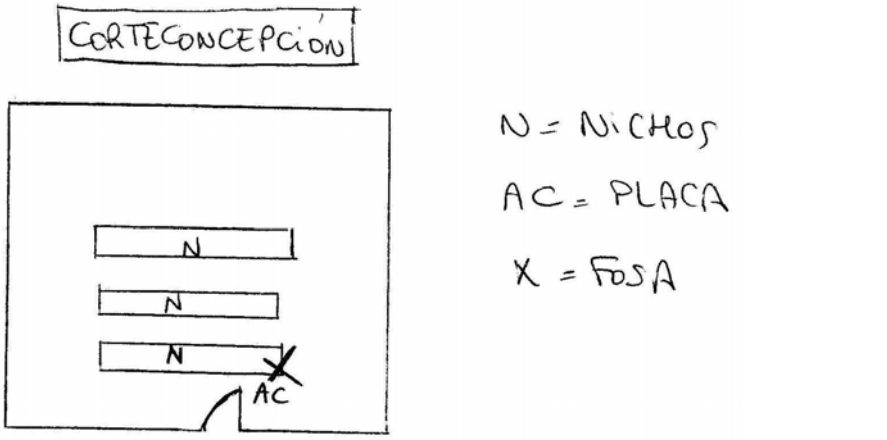

La otra fosa mencionada se encontraba fuera del cementerio y del núcleo urbano de Corteconcepción, en un lugar conocido como el "Cortijo La Puente", con los restos de unas 4 personas procedentes de Aracena. Esta fosa actualmente no existe ya que fue exhumada en los años 80, trasladándose los restos, por los familiares, al cementerio de Aracena.

- **CORTEGANA:**

Contexto histórico:

Entró la coalición de izquierdas en las elecciones de 1936. La Columna Redondo entra el 20 de agosto, así lo recoge B. Copado en sus memorias.

Los datos de víctimas hablan de 18 de derechas y 68 de izquierdas, número éste último muy pequeño con lo que cuentan los informantes (más de 100). Las ejecuciones se dieron entre agosto del 36 y junio del 38. Las aldeas del Cerro y San Telmo también sufrieron ejecuciones.

Informantes: [...]

Fosas:

La vox populi de la localidad difiere entre 107 y 110 las personas, todos hombres, asesinadas en Cortegana y, fundamentalmente, enterrados entre Cortegana y Huelva.

Según el conocimiento del pueblo, existen tres fosas dentro del cementerio de Cortegana:

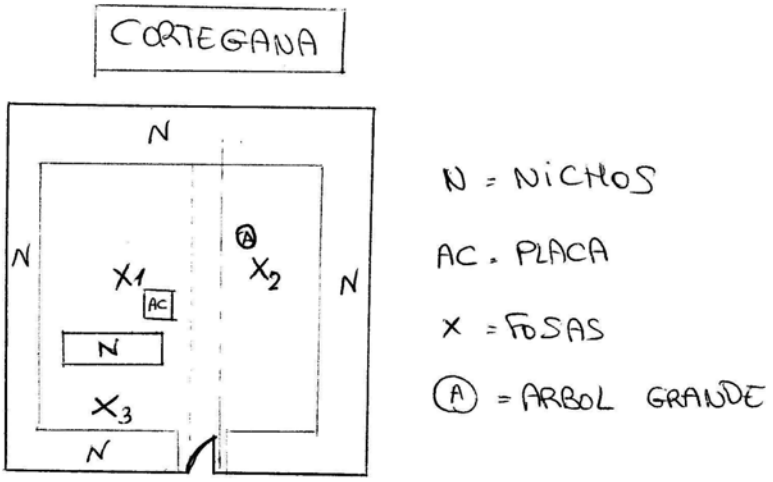

La primera estaría a la izquierda de la calle principal en la que habría 13 personas, que se piensa pueden ser todas naturales de Cortegana. Junto a ella se construyó en 2006 un monolito con los nombres de los fusilados.

La segunda fosa estaría al final del cementerio en el lado derecho. Este segundo enterramiento es una hipótesis del sepulturero basada en los montículos de la tierra y porque, según testimonios de personas mayores, en el muro próximo se dieron varios fusilamientos.

La tercera fosa sería la que mayor número de represaliados tendría y estaría también en la parte izquierda.

- **CORTELAZOR:**

Se desconoce la existencia de fosas dentro del término municipal de esta localidad.

- **CUMBRES DE ENMEDIO:**

Se desconoce la existencia de fosas dentro del término municipal de esta localidad.

- **CUMBRES MAYORES:**

Contexto histórico:

El 29 de julio de 1936 12 guardia civiles y 40 derechistas se adueñaron del pueblo sin resistencia alguna. Pero el 4 de agosto llegaron los mineros que después de un intenso tiroteo lograron rendir a los sublevados y encarcelarlos. Al día siguiente los milicianos asesinaron a 6 de los derechistas presos.

El 17 de septiembre, dos días antes de la entrada de la columna Varela Paz, los izquierdistas huyeron a la provincia de Badajoz.

Informantes: [...]

Fosas:

Existe una fosa dentro del cementerio de Cumbres Mayores justo delante de la entrada. La fosa se conserva bien siendo el único elemento observable encima de la fosa el monolito homenaje a las víctimas levantado en 1.984, cuyo homenaje dice: "*El Ayuntamiento de Cumbres Mayores a todos los que murieron por la libertad 1936/1939. Noviembre 1984*".

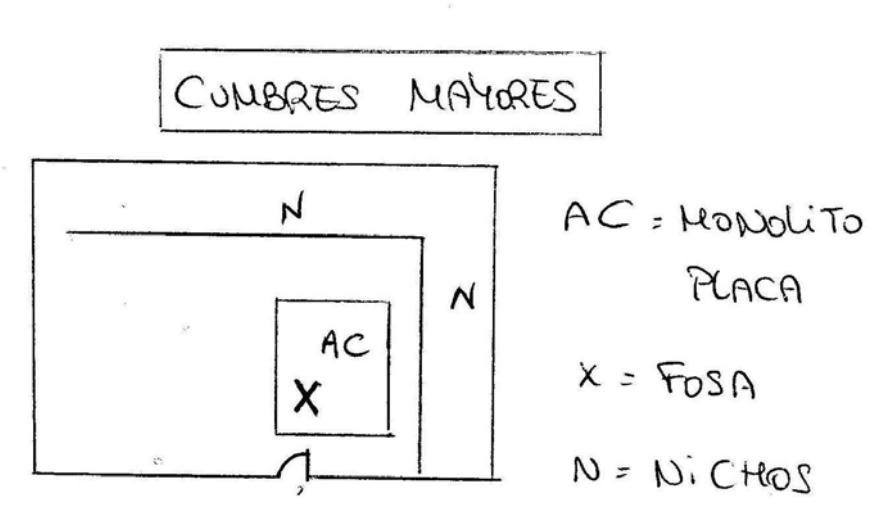

Se desconoce el número de víctimas que pudieran estar en la fosa y la procedencia de los allí inhumados, aunque fundamentalmente se cree que son de Cumbres Mayores y de los otros pueblos del entorno. En Cumbres Mayores fueron asesinadas 27 personas de las que se estima que la mayor parte estén en la fosa de su propio cementerio.

- **CUMBRES DE SAN BARTOLOMÉ:**

Contexto histórico:

Cumbres de San Bartolomé y Cumbres de Enmedio cayeron a manos de los sublevados el día 19 de septiembre de 1936. Los derechistas habían permanecido en sus domicilios detenidos pero sin que nada les ocurriera, huyeron muchos de izquierda hacia el norte, refugiándose en Fregenal de la Sierra, porque en Extremadura la resistencia era más fuerte.El fluido eléctrico que abastecía a Encinasola fue cortado en el término municipal de Cumbres de San Bartolomé por varios izquierdistas, algunos de ellos de Encinasola, lo que más tarde pagarían con su vida.

Informantes: [...]

Fosas:

En Cumbres de San Bartolomé hubo 44 asesinados, de los que se piensa que la mayor parte están enterrados en el cementerio de la localidad, los demás estarían repartidos entre Huelva y Aracena, fundamentalmente.

Se habla de 2 fosas en el pueblo, las 2 en el interior del cementerio:

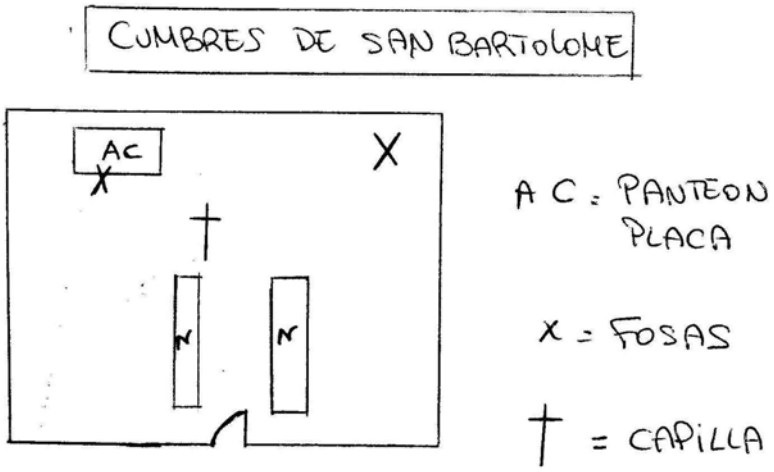

Una primera se ubicaría, tal como se accede al cementerio, en el extremo superior izquierdo del mismo, que contendría los restos de 13 personas de Cumbres de San Bartolomé y 1 de Cumbres de En medio. En la superficie de la fosa, además, habría una lápida homenaje en la que, además de contar con los nombres de los allí enterrados, reza: "*Septiembre, Octubre, Noviembre de 1936. Recuerdo de vuestros familiares. Abril de 1980*".

La otra fosa de la que se habla en este municipio sería menos precisa, por lo que hay que poner en reserva lo concerniente a esta información, tanto en su ubicación como en sus ocupantes, aunque se dice que puede estar entrando al fondo y a la derecha. Nos hablan de que podría contener los restos de 280 personas de Cumbres de San Bartolomé, Cumbres Mayores e Higuera de la Sierra y otros pueblos.

- **ENCINASOLA:**

Contexto histórico:

Encinasola contaba con 5.700 habitantes en 1936. En las elecciones de febrero ganó el Frente Popular. Desde el 18 de julio, los izquierdistas comenzaron a recoger armas, a sabiendas de que eran observados por las fuerzas policiales de la localidad. Se recopilaron 100 armas que se depositaron en el Ayuntamiento, pero tras la publicación del bando de guerra en la provincia por las fuerzas nacionales, el 29 de julio, el alcalde, Candelario López, decide entregarlas a la Guardia Civil. Éstas con posterioridad se repartieron entre personas partidarias de los sublevados.

El 11 de agosto se conoció en Encinasola la noticia del asalto al cuartel de la Guardia Civil de Aroche por mineros de Riotinto y muchas personas huyen al campo o a Portugal por creerse que pronto atacarían la localidad. Ante este rumor, el jefe de los Carabineros, Enrique Ruz Pérez, ordena la voladura de una alcantarilla en cada una de las carreteras de acceso al pueblo, quedando éste incomunicado por carretera.

El fluido eléctrico que abastecía a Encinasola fue cortado en el término municipal de Cumbres de San Bartolomé por varios izquierdistas, algunos de ellos de Encinasola, lo que más tarde pagarían con su vida.

En este contexto, se comenzó a armar a una serie de falangistas y personas de orden que junto a la Guardia Civil y Carabineros formaron una columna de 90 hombres que se emplearon en batidas por la sierra, logrando capturar a algunos fugitivos. El 22 de agosto, el teniente Ruz entró en el Ayuntamiento y cesó a la corporación municipal en virtud del bando del estado de guerra, y procedió a nombrar a una Comisión Gestora. El pueblo acató el bando porque fue preso del pánico y de la represión de los nacionales.
Las fuerzas sublevadas de Encinasola recibieron armas desde Huelva a través de Portugal y el 20 de septiembre partió una columna con el objetivo de tomar Oliva de la Frontera (Badajoz). En esta operación murió el hijo del nuevo alcalde fascista y esto fue el detonante de una serie de fusilamientos en Encinasola como venganza por esta muerte. El día 23 llega al pueblo procedente de Cumbres Mayores la columna militar del capitán de la Guardia Civil, Gumersindo Varela Paz.

Informantes: [...]

Fosas:

Existe una fosa dentro del cementerio de Encinasola que se encuentra justo a la izquierda de la entrada. Al parecer la fosa contaría con más de 30 personas, con parte de los 50 del total de represaliados de Encinasola (se cuenta con, al menos, 12 en la fosa) y otros pueblos del entorno.

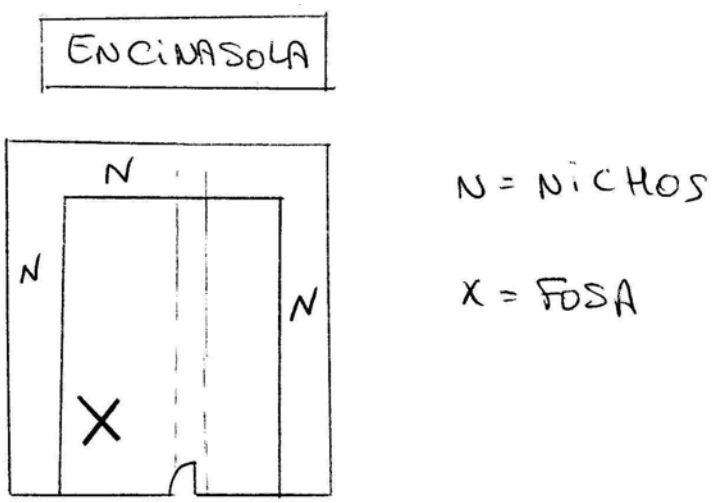

Al parecer una de las familias enterró los restos de Eusebio Vázquez López, uno de los asesinados, en una tumba situada junto a la fosa. Se desconoce el año de este hecho.

En el exterior del cementerio hay un monolito de la época franquista que recuerda a los muertos de los vencedores: "*En memoria de todos los que dieron su vida por España*".

Este monumento estaba en el interior del pueblo y durante la transición se trasladó a su actual ubicación.

- **FUENTEHERIDOS:**

Contexto histórico:

La Coalición de Derechas ganó las elecciones de febrero de 1936. Las tropas franquistas entraron en Fuenteheridos el 23 de agosto.

Hubo una víctima de derecha y 17 de izquierdas. En 1936 el pueblo contaba con 1.197 habitantes.

Informantes: [...]

Fosas:

De entre los 25/30 represaliados en este municipio, repartidos principalmente entre el propio Fuenteheridos, Aracena y Los Marines, se sabe de la existencia de cuatro de ellos enterrados en Los Marines, además del alcalde republicano de Fuenteheridos, Julio Fernández Trintacho, maestro de escuela, que fue asesinado el 25 de agosto de 1936 e inhumado en Aracena.

Se conoce una fosa dentro del cementerio en la que habría unas 40 personas aproximadamente, entre ellas, la mayor parte de los 25/30 fusilados de Fuenteheridos,

otros 10 de Galaroza (los cargos políticos), y el resto de poblaciones próximas. La fosa está debajo del bloque de nichos que se observa en las fotos.

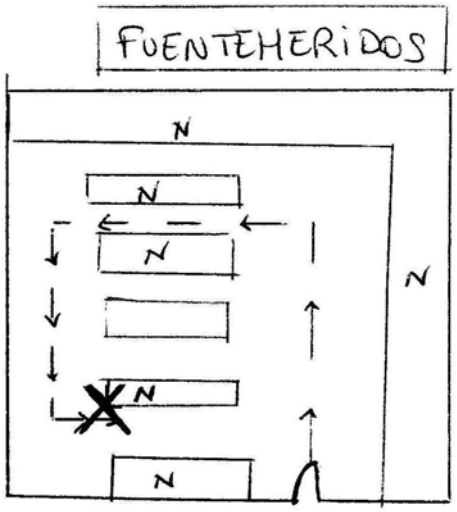

El Ayuntamiento colocó el 23 de agosto de 2006 una placa de mármol en el cementerio en homenaje a los asesinados por el franquismo naturales de Fuenteheridos, que ha sido posible gracias a una subvención de la Consejería de Justicia de 4.000 euros. En la leyenda se lee: "*A los que perdieron su vida por defender su libertad, 1936. Un muerto sólo es un nombre y hasta los nombres borraron*".

Rodolfo Recio ha publicado en 2006 "*Brutal 23 de agosto"*, que narra los acontecimientos ocurridos tras el golpe de Estado de 1936 en Fuenteheridos. El libro esta financiado por el Ayuntamiento y la Diputación.

- **GALAROZA:**

Contexto histórico:

Ganó las elecciones la coalición de derechas en 1936. Tras el golpe de Estado del 18 de julio, los mineros de Riotinto llegaron a Galaroza y asaltaron e incendiaron la iglesia, mataron a un toro de un rico repartiendo la carne a los vecinos desde la misma iglesia. Estos hechos fueron objeto de justificación para los partidarios franquistas realizar sus desmanes al ser tomado el pueblo por las fuerzas nacionales. La columna del comandante de caballería retirado y jefe del requeté Luís Redondo García, salió de Sevilla el 14 de agosto y llegaron a Galaroza el 24 del mismo. Las fuerzas fascistas represaliaron a 14 personas, ningún derechista había sido detenido previamente.

Informantes: [...]

Fosas:

De Galaroza se fusilaron a unas 20 personas que se encuentran en su mayoría enterradas en Fuenteheridos, estando otros en Jabugo.

Se habla de la existencia de una fosa en el cementerio de la localidad en la que habría 13 personas procedentes de Valdelarco, asesinadas frente a las puertas del cementerio por individuos de Galaroza. El Cementerio se ha estado removiendo constantemente a lo largo del tiempo sacando los cuerpos y restos antiguos e incorporándose nuevas tumbas, por lo que es imposible encontrar la fosa de los represaliados y darle una ubicación exacta.

- **HIGUERA DE LA SIERRA:**

Contexto histórico:

La ganadora en febrero del 36 fue la coalición de derechas, en un pueblo que contaba por aquel entonces con algo más de 2.000 habitantes.

Pueblo natal de Manuel Fal Conde, el líder de los tradicionalistas. Las tropas entraron el 15 de agosto; entre el 18 de julio y el 15 de agosto ocurrieron varios hechos graves, el primero el 22 de julio en que fue asesinado Antonio Sánchez Hiraldo, concejal y propietario, el segundo el asalto al cuartel de la Guardia Civil. Como en otros pueblos

de la sierra los miembros de este cuerpo, uno de los pilares de la sublevación, se acuartelaron negándose desde el primer momento a acatar las órdenes de sus superiores en Huelva, las del Gobierno Civil y las de las autoridades locales. En Higuera la situación se mantuvo así hasta que los mineros decidieron rendir el cuartel. De los ocho guardias civiles que había murieron seis. Dos días después fue detenido el coronel retirado José Marcos Derecha, al parecer los mineros le propusieron que les dirigiera en los combates que se aproximaban. Ante su negativa fue trasladado a Jabugo y de allí a un lugar cercano a Los Marines donde fue asesinado. Hora y media costó a las fuerzas fascistas de Redondo vencer la resistencia que se le opuso. En la refriega, oficialmente, hubo 11 víctimas de derechas y 29 de izquierdas, aunque la memoria del pueblo habla de una cifra superior. Las ejecuciones de los naturales de Higuera se dieron entre agosto y octubre de 1936, posteriormente, el 4-11-37, fueron ejecutados vecinos de Zufre.

Informantes: [...]

Fosas:

En el antiguo cementerio, que se pretende sea derribado en los próximos años ya que se ha construido otro nuevo, se conoce la ubicación de una fosa. Este cementerio antiguo incumple las normativas de salud pública pues se encuentra ubicado en el centro del pueblo, rodeado de viviendas. La mencionada fosa se encuentra en una especie de pequeño jardín con setos muy altos que, tras pasar la cancela de entrada, podemos ver unos metros al frente y hacia la izquierda.

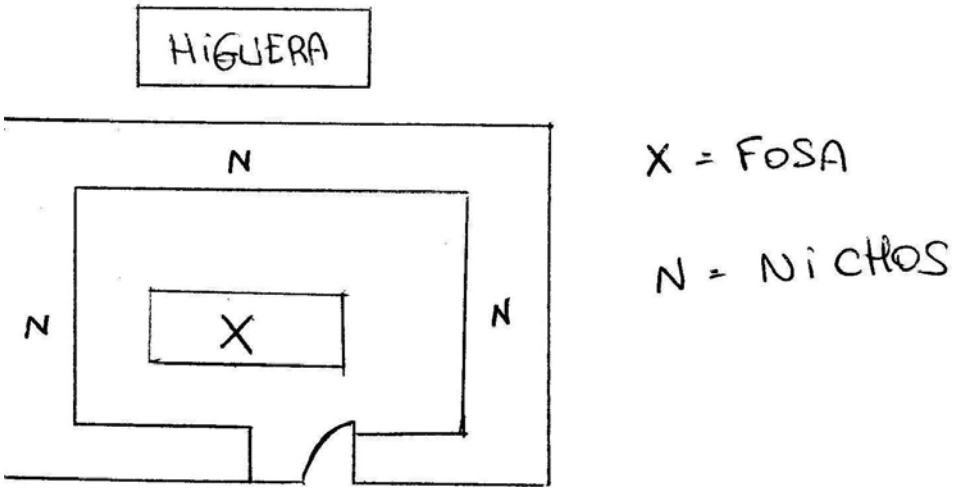

En principio la fosa contaría con los restos de, al menos, 27 personas, de las cuales 12 serían de la propia Higuera de la Sierra, 14 de Zufre y 1 de La Granada de Riotinto, fusilados, como ya se ha mencionado, entre Agosto-Octubre de 1.936 y Octubre de 1.937.

Entre los enterrados en ese cementerio hay un grupo numeroso de mujeres, mínimo 10, procedentes de Zufre que fueron fusiladas en las puertas del cementerio de Higuera.

Algunos viejos hablan de fusilamientos de bastantes republicanos en el término de la Granada de Ríotinto, pero que finalmente eran trasladados y enterrados en el cementerio de Higuera.

A pesar de no haber escritos o investigaciones sobre esta época en esta localidad, hay interés entre los vecinos y el equipo de gobierno local en recoger los hechos de aquel momento. También existe la interrogante sobre que pasará cuando el cementerio viejo sea derribado, ¿qué se puede hacer con los restos que se encuentren?. Es importante el conocimiento de esta particularidad para actuar de un modo adecuado en el respeto y la memoria a las víctimas.

- **HINOJALES:**

Se desconoce la existencia de fosas dentro del término municipal de esta localidad.

- **JABUGO:**

Contexto histórico:

El 20 de julio fue asesinado el propietario de la fábrica de chacinas. Las fuerzas de Redondo entraron el día 24 de Agosto saqueando los centros izquierdistas.

Informantes: [...]

Fosas:

La única fosa que se conoce en Jabugo se encuentra en la esquina superior derecha respecto a la puerta de entrada del cementerio. Justo debajo de lo que hoy sería el bloque de nichos adosado al muro lateral derecho. Se desconoce el probable número de víctimas y su procedencia, aunque, fundamentalmente, sean de los pueblos del entorno y el propio Jabugo. Hubo unos 26 represaliados de izquierdas en el municipio, de los que se piensa que la mayor parte están enterrados en este cementerio.

- **LA NAVA:**

Contexto histórico:

El censo electoral en La Nava en las elecciones de febrero de 1936 era de 428 personas, y la coalición ganadora fue la de izquierdas. Las tropas sublevadas entraron el 27 de agosto del 36.

Informantes: [...]

Fosas:

La fosa que se conoce en La Nava se encontraba, ya que se levantó, dentro del cementerio, avanzando unos metros por el pasillo principal, a los pies del bloque de nichos que aparece a la izquierda. Actualmente, la antigua ubicación de la fosa exhumada, se identifica por un recuadro hecho con piedras blancas que resalta sobre el resto del suelo de un color más oscuro.

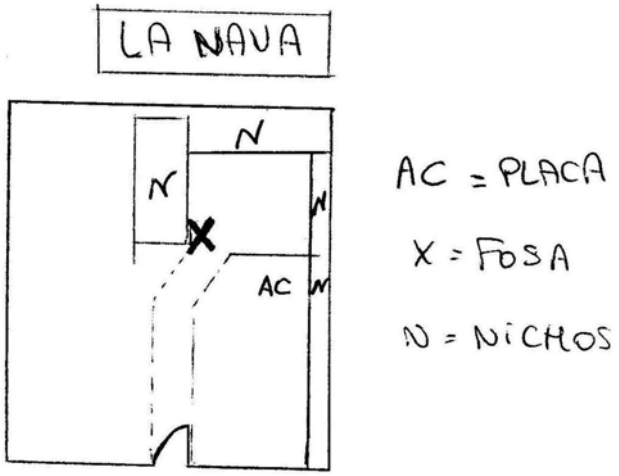

Como ya se ha dicho la fosa se fue exhumada, y los restos fueron enterrados juntos en otra ubicación colocándose una placa homenaje con los nombres de 5 personas de Valdelarco, aunque en la misma placa se dice que son siete las víctimas de Valdelarco las que ocuparon la fosa, justo encima de su nueva ubicación. Esta exhumación fue promovida por unos familiares de uno de los represaliados que se encontraban en esa fosa. Al parecer residían en Alemania y en una visita a La Nava hicieron esa placa

costeándola ellos mismos. Los nombres de estas cinco personas, todos ellos asesinados el 13 de octubre de 1936, serían:

- Antonio Aguirre Moreno.
- Moisés Adame Pablos.
- José Pedro García Domínguez.
- Heraclio Olivera Esparragosa.
- Horacio Valiente Blanco.

Se habla de un mínimo de 9 personas en esa fosa, contando los 7 de Valdelarco inscritos en la placa. Las otras personas serían de la aldea de Las Chinas, y posiblemente alguno de La Nava, de los 18, aproximadamente, que fueron represaliados en esta localidad.

- **LINARES DE LA SIERRA:**

Contexto histórico:

(*Extraído de "Jane Fishburne Collier: De la obligación a la devoción: Recreando familias en un pueblo andaluz. Princeton University Press, 2005". Es esta una obra de una antropóloga inglesa, de la que interesa básicamente lo expuesto en el contexto histórico (pues se relaciona con la Guerra Civil), ya que el resto del libro se centra en los aspectos antropológicos*)

A principios del siglo veinte, Linares de la Sierra era un pueblo agrícola, capitalista, cuya producción se fundamentaba en la labor de mano de obra intensiva. Estaba en la órbita de Aracena, donde los grandes propietarios habían "*reconocido que ni el cultivo más intensivo ni las nuevas técnicas agrícolas incrementarían significativamente el rendimiento de su producción, y que mantener bajo el precio de la mano de obra era la manera principal de mantener o incrementar sus ganancia*s" (Maddox 1993, 107). A lo largo de la región las élites terratenientes, que controlaban los gobiernos municipales,

utilizaban el poder del estado para mantener "*los jornales en un nivel mínimo, pagando a los jornaleros apenas lo suficiente para proveer sólo con pan a una familia de cuatro miembros*" (G. Collier 1997, 47). Los bajos jornales forzaron a que niños y mujeres entraran a un mercado laboral ya saturado, y este exceso de mano de obra se exacerbó aún más cuando los mineros, despedidos después del colapso del boom minero estimulado por la Primera Guerra Mundial, comenzaron a buscar trabajo en la agricultura. Después de 1930, cuando la depresión mundial hizo disminuir las ganancias de los terratenientes, el problema del desempleo alcanzó proporciones críticas.

Conforme el desempleo creció y la dictadura de Primo de Rivera dio lugar a la Segunda República Española, los habitantes de Linares se polarizaron en dos facciones políticas, una de "propietarios", dirigida por el jefe político que poseía al menos una cuarta parte de las tierras municipales y cuyos herederos posteriormente se mudaron de ahí, y la otra compuesta por "jornaleros" socialistas, organizados por sindicalistas de la región minera del sur.[1] Ambas facciones coincidían en que la alta tasa de desempleo masculino constituía una "crisis de empleo", pero no respecto de cómo resolverla.

Los propietarios querían utilizar la caridad individual para aliviar el hambre, y querían recurrir a los fondos municipales para dar empleo a quienes calificaban de necesitados, medidas que ponían a los trabajadores en la posición de tener que suplicar a los ricos que les dieran limosna y trabajo.[2] Los socialistas, en cambio, querían establecer al empleo como derecho de los trabajadores. Cuando los socialistas finalmente arrebataron el control del gobierno municipal a los propietarios, en 1933, elaboraron una lista de trabajadores disponibles a quienes asignaron a empleos que los funcionarios sindicales pensaban que se requerían, sin importar lo que los terratenientes pensaran. No existe evidencia que los socialistas de Linares hayan abogado por una reforma agraria, pero sí describían a la tierra como recurso comunitario, a utilizarse para proveer a cada familia de los recursos necesarios para ganarse la vida. Esta visión, por supuesto, entraba en conflicto con el concepto de los propietarios de la tierra como propiedad privada para

[1] Las dos facciones, por supuesto, no se componían únicamente de propietarios y jornaleros respectivamente. Además de muchos de los vecinos más pudientes y de varios "autónomos", la facción de los propietarios incluía a algunos jornaleros, en particular a aquellos que tenían plazas permanentes laborando con alguno de los propietarios. De manera similar, la facción de los jornaleros incluía a algunos miembros de las familias con tierras y de las familias que tenían tiendas y camiones, además de a muchos trabajadores sin tierra. Vea G. Collier (1997) para mayor información sobre la adscripción de las facciones.

[2] No existe evidencia de que las familias pobres en efecto se enfrentaran a situaciones de inanición. Las mujeres –a quienes se pagaba una fracción de lo que los hombres ganaban- recuerdan que siempre había trabajo agrícola para ellas. Los niños, a quienes se pagaba aún menos que a las mujeres, podían emplearse para hacer mandados, cuidar cerdos (si eran niños), o vigilar a niños pequeños (si eran niñas). El desempleo era un problema, principalmente, para los hombres adultos.

cultivarse o dejarla sin cultivar, a juicio propio. Como resulta comprensible, los propietarios, forzados a pagar a los jornaleros que les asignara el sindicato socialista, sentían que el programa socialista era un ataque frontal a su autonomía para manejar sus propiedades conforme al interés familiar (G. Collier 1997, 117-122).[3]

En Linares, la lucha por el control del gobierno municipal entre los propietarios y los jornaleros socialistas llegó a un final abrupto a mediados de agosto de 1936, cuando las fuerzas insurgentes del general Franco barrieron la región. El ejército Franquista regresó las oficinas municipales a los propietarios y, en un año, "***treinta y siete hombres socialistas*** *-el 12% de la población masculina del pueblo-* ***fueron asesinados***" (G. Collier 1997, 177). Otros socialistas huyeron, algunos de los cuales fueron capturados y murieron, posteriormente, en prisión. De este modo, el problema del desempleo masculino "fue resuelto". Los propietarios tuvieron una victoria decisiva. Con la ayuda y bendición del victorioso régimen Franquista controlaron la política del pueblo durante las tres décadas que siguieron.

Informantes: [...]

Fosas:

Según los informantes hay varias fosas, donde estarían buena parte de los 40 fusilados de la localidad.

La más importante se encuentra en la tapia posterior del cementerio, en su extremo derecho bajo una zona ajardinada, en la que pudiera haber unas 40 personas tanto de Linares (la mayor parte) como de poblaciones próximas. Jane Fishburne Collier en su libro, citado más arriba, habla de 37 hombres asesinados, aunque el mencionado libro

[3] Las políticas socialistas amenazaban con socavar la moral tanto como la superioridad económica y política de los propietarios. Al establecer al empleo como un derecho de los trabajadores más que como un favor de los propietarios, los socialistas buscaban borrar la distinción entre hombres que podían someterse libremente porque podían "vivir de lo suyo", y hombres que tenían que cumplir con las órdenes de otros porque requerían de alimento. Si los trabajadores tenían derecho a un empleo que les diera lo suficiente para alimentarse ellos y sus familias, ellos, como los propietarios autónomos, serían "libres" de decidir por sí mismos aceptar o rechazar las solicitudes de otros. De esta manera, el programa socialista constituía mucho más que un ataque a la libertad de los propietarios para administrar sus fincas como quisieran. Amenazaba con destruir el significado moral de poseer tierra.

no es exclusivo de la Guerra Civil. Desde el consistorio existe la intención de colocar una placa homenaje a las víctimas.

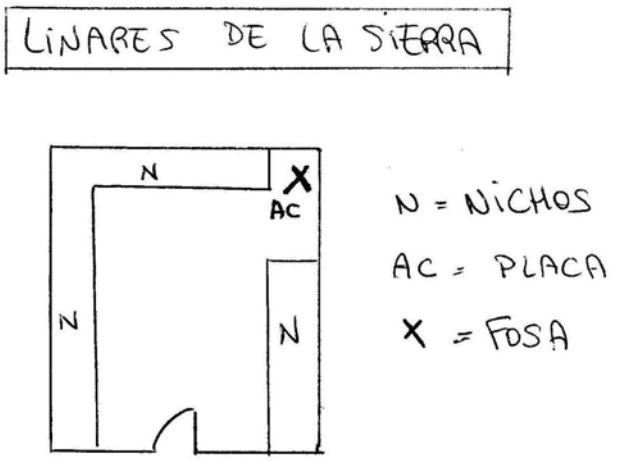

También hay una fosa en una parcela junto a un antiguo molino (zona conocida como "Linares de Abajo"), en el camino rural entre Linares y Campofrío, a unos 1,7 km de Linares. Allí se asesinó a un vecino que se había escondido al entrar las fuerzas nacionales llamado Manuel de la Hoz (pudiera ser el apodo).

Se habla de la posible existencia de otra fosa en el lugar conocido como “Sitio de Orullo”, aunque es una información que no queda nada clara. Por otro lado, la mayor parte de los fusilamientos se producían en el paraje de la “Media Legua” (en la carretera entre Linares y Aracena).

- **LOS MARINES:**

Contexto histórico:

La coalición ganadora en las elecciones de febrero de 1936 fue la derecha. Las tropas entraron el 22 de agosto, siendo fusiladas 4 personas (una de Fuenteheridos y tres de Los Marines).

Según una informante, tras la entrada de las tropas nacionales comenzó la represión ayudados por los guardias civiles destinados en la zona. Asesinaron a un padre y al hijo por sus ideas izquierdistas y al cartero por igual motivo. Asaltaron la casa del maestro que estaba de vacaciones en su Trigueros natal. Los cargos políticos de Los Marines huyeron.

En una ocasión las fuerzas franquistas intentaron llevarse en un camión a varias personas de la localidad, pero el cura Eduardo lo impidió. Los santos de la iglesia fueron “refugiados” en casas de vecinos y la iglesia se usó como centro de distribución de alimentos, eso impidió que los mineros no la destruyeran en caso de acercarse al pueblo.

Informantes: [...]

Fosas:

Según los informantes hay una fosa dentro el cementerio a la derecha de la cancela de entrada del mismo, bajo unos nichos nuevos construidos hace poco tiempo. Se sabe que hay, como mínimo, cuatro asesinados de Fuenteheridos, más los propios represaliados naturales de Los Marines.

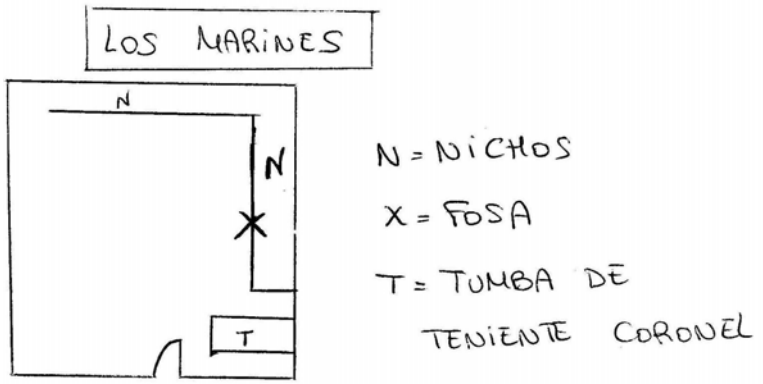

De Los Marines se fusilaron a 4 personas, según Espinosa. Los informantes nos hablaron que conocían a 3 de ellos, dos naturales del pueblo que eran padre e hijo y otro de Oliva de la Frontera que era el cartero.

Llama la atención poderosamente en cementerio tan sencillo, también a la derecha desde el acceso, la "imponente" tumba del teniente coronel José Marcos Gerch, muerto "por Dios y por la Patria" en 1936.

- **PUERTOMORAL:**

Contexto histórico:

Censo de las elecciones de 1936, 243 personas. Coalición ganadora la de izquierdas. El 18 de agosto entraron las tropas golpistas, antes, algunos dirigentes izquierdistas consiguieron alcanzar la zona republicana.

Informantes: [...]

Fosas:

Habría una fosa bajo los nichos del muro de la derecha, tal como entramo, en el cementerio de Puerto Moral. El cementerio es muy pequeño, sólo tiene dos calles y en medio hay un jardín. Se piensa que en la fosa hay un mínimo de 2 personas, aunque se desconoce su procedencia.

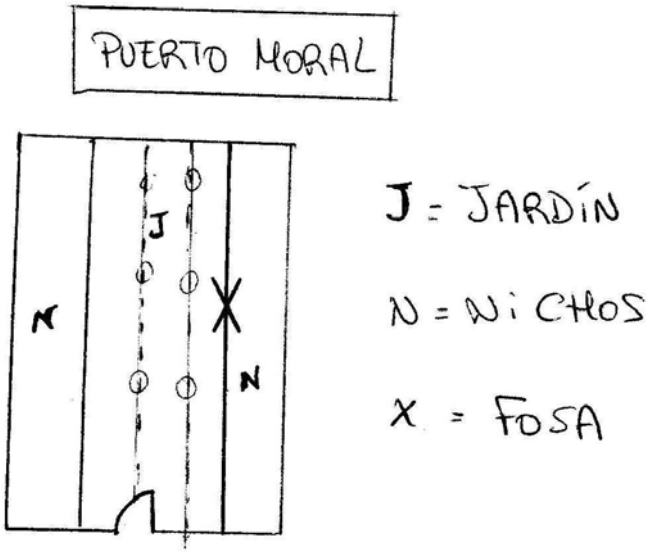

En Puerto Moral se habla de unos 12 fusilados repartidos entre Aracena, Corteconcepción y el propio Puerto Moral.

- **ROSAL DE LA FRONTERA:**

Contexto histórico:

En las elecciones de 1936 ganó la coalición de izquierdas. Al ser un pueblo fronterizo, muchos de los que huían del sur hacia Portugal fueron asesinados allí y en otros casos, los que conseguían pasar a Portugal y eran devueltos también eran fusilados en Rosal.
Se tiene constancia de que en 1936 murieron 150 personas y en 1937, 100 más.

Las detenciones de derechistas afectaron a un gran número de personas que fueron recluídas en la iglesia del pueblo y al final fueron liberadas por el Comité antes de que llegaran las tropas, que lo hicieron el 28 de agosto.

El día 10 de agosto, con la ayuda de los mineros, rindieron el cuartel de la Guardia Civil. La actitud razonable de ésta ahorró las violencias habidas en otros pueblos como Aroche e Higuera. Los izquierdistas huyeron el día 26 de agosto, unos a Portugal (error) y otros a zona republicana. Las tropas encontraron a su entrada un pueblo casi abandonado y algunos izquierdistas dispuestos a hacerles frente, uno de ellos con un arma antigua de carga por la boca. Fueron barridos en escasos minutos.
Con el golpe del 18 de julio, los mineros de Riotinto se hacen con el control del pueblo y encarcelan a las personas de derecha. Los mineros robaron vacas de una finca al terrateniente de Jabugo Antonio Sánchez Sánchez, apodado “Quintín” y repartieron su carne entre los vecinos de Rosal. También llevaron todos los santos a la casa del cura y usaron la iglesia como centro de reunión y aprovisionamiento.

Con la llegada de las tropas franquistas, el cura Francisco Pérez Ruiz, natural de Priego de Córdoba, (en los años 40 trasladado a Gibraleón) y el médico fueron los principales instigadores de los asesinatos. La primera matanza se produjo en el Alto de los Gallos con el asesinato de 5 personas.

Informantes: [...]

Fosas:

Se habla en Rosal de la Frontera de diversas fosas repartidas por el término municipal. Las dos más importantes se encuentran en el cementerio de la localidad. La primera de estas fosas estaría cerca del extremo derecho posterior del cementerio, pegada al muro, y se identifica fácilmente por una especie de arriate que la delimita de los nichos circundantes. Además, justo encima de la fosa, existe una placa homenaje, colocada gracias a una colecta vecinal, en la que se lee: "*Homenaje a nuestros mártires por la democracia y la libertad 1936-1939. Rosal de la Frontera 15-08/1988*". Se piensa que el número de víctimas que ocuparían esa fosa rondaría las 200 personas, cuyas procedencias eran Rosal, con buena parte de las 250 personas que se piensa pudieran ser asesinadas en este pueblo, y de los pueblos y entorno cercanos.

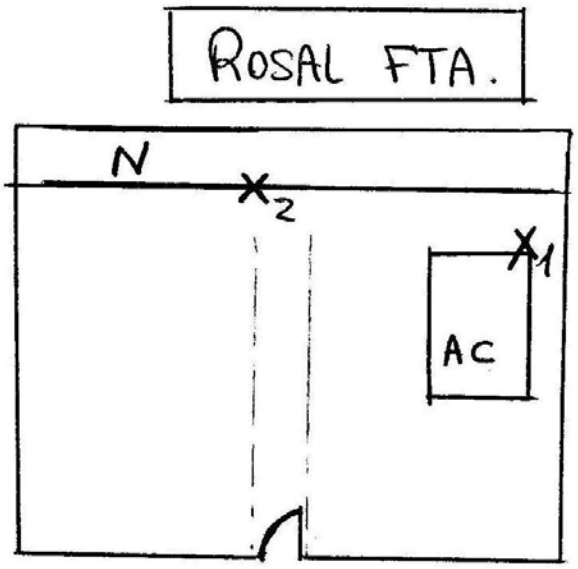

X = FOSAS

AC = PANTEÓN
PLACA

N = NICHOS

La segunda fosa mencionada se situaría paralela y pegada al muro posterior del cementerio, donde actualmente hay construidos nichos, casi en el frente de la cancela de entrada, y un poco a la izquierda del pasillo que nos introduce al cementerio. Se estima que pudiera haber enterradas unas 150 personas, también de Rosal y de los pueblos vecinos.

También se tiene constancia de que pueden existir varias fosas en el campo circundante al núcleo urbano, pero de la que se tiene una especial seguridad por su ubicación exacta es la que se encuentra en el paraje conocido como “Los pajaritos” en la salida del km 74 de la A-495 (Rosal-La Palma). Pudiera haber 3 personas que se escondían en una cueva y fueron asesinadas al ser descubiertos. Está marcada sobre el terreno con un montón de piedras pintadas de blanco.

Hubo dos momentos en la represión, el primero entre julio y noviembre de 1936 y el segundo a lo largo de 1937, siendo realizados casi todos los fusilamientos en los muros exteriores del cementerio en el que después se enterrarían los cuerpos.

- **SANTA ANA LA REAL:**

Contexto histórico:

La coalición de izquierdas es la ganadora en las elecciones de 1936. El 27 de agosto los milicianos de la Cuenca Minera asaltan la iglesia y queman los santos. El pueblo cayó el 31 de Agosto. Víctimas de derechas 1 y de izquierdas 3, pero nuestros informantes hablan de más víctimas. Única fecha de ejecución que aparece registrada es la del 1-9-36

Informantes: [...]

Fosas:

Según los informantes hay una fosa en lo que fue el denominado cementerio civil (que está junto al cementerio católico), en la que se cuentan entre 12 y 14 represaliados procedentes de poblaciones y aldeas próximas como Alájar, El Repilado, La Corte, etc.

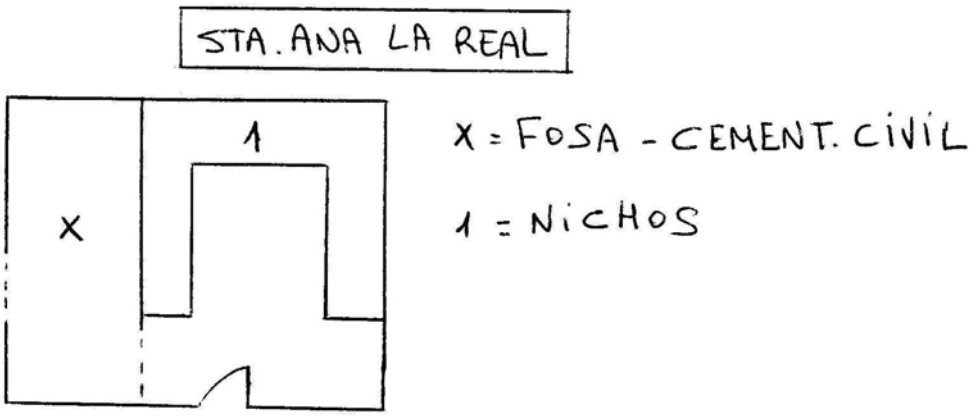

Actualmente, la fosa ocuparía parte del lateral izquierdo del cementerio según se accede, en el mencionado cementerio civil, por lo que no sólo hay fusilados de la guerra sino también niños sin bautizar, suicidios, protestantes, etc. Este cementerio tenía otra entrada distinta, que se puede observar en las fotos. En verano de 2006 se estaban haciendo obras para cerrar esta entrada e introducir esta parte del cementerio en el conjunto de todo el recinto. Se pretendía allanar el terreno y eso preocupaba a ciertos vecinos del pueblo y al gobierno municipal porque al meter las máquinas se podían estropear los restos.

También hubo muertos en el cruce con la carretera Huelva-Badajoz en un enfrentamiento de los golpistas con los mineros, quedándose éstos últimos sin enterrar.

De Santa Ana fusilaron a 39 personas que se encuentran enterrados, fundamentalmente, entre Cortegana, Almonaster y Santa Ana.

- **SANTA OLALLA:**

Contexto histórico:

Fue la coalición de derechas la ganadora en 1936. Las tropas entraron el 3 de agosto. No hubo ninguna víctima de derechas. Los habitantes eran 3.597.

Las fechas de ejecución fueron entre el 4-8-36 y el 8-10-38. En total asesinaron a 37 personas en este municipio.

Informantes: [...]

Fosas:

Se habla de más de una fosa conocida en Santa Olalla. La más importante también se encuentra en el cementerio, concretamente, situada en la parte izquierda del camino de entrada principal e identificada por un pequeño recinto rodeado de cadenas a modo de adorno, una placa recordatoria en su interior construida en 1.980: "*En memoria de los caídos en nuestras guerras. Octubre 1980*".

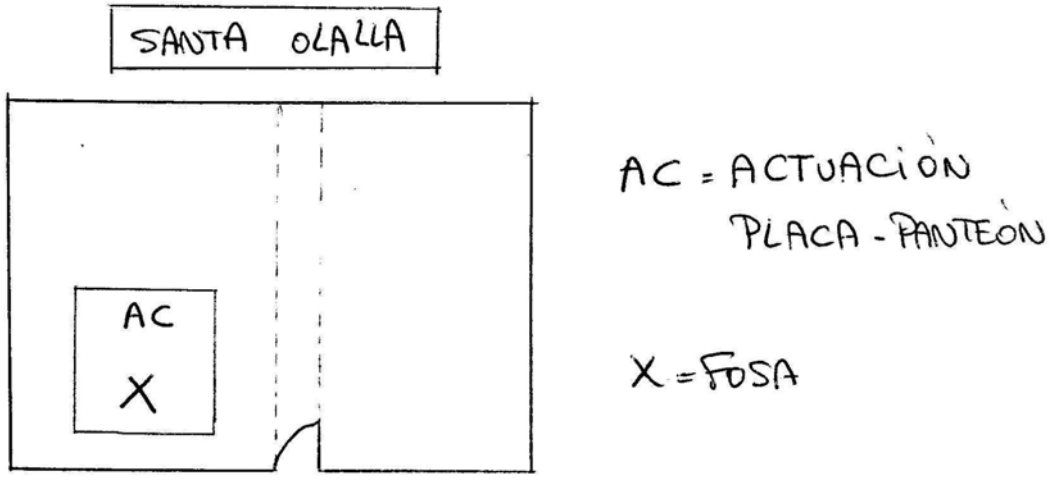

Parece que las dimensiones de la fosa, en la que se dice hay 15 hombres y 2 mujeres, puede ocupar tanto el espacio ocupado por el recinto como el circundante a éste. Sin embargo, hay asesinados, al menos cinco, cuyos cuerpos fueron recogidos por sus familiares tras la ejecución, y pudieron ser enterrados en nichos.

Las otras dos fosas que se conocen se encuentran en el campo: una en la conocida como “la venta Mancebo”, y la otra en “el barranco de la Parrilla”, en el término de Cala.

- **VALDELARCO:**

Contexto histórico:

Ganadora en las elecciones del 36 fue la coalición de derechas. El 25 de julio se quemaron los santos y las imágenes de la iglesia, que quedó como comuna y lugar de distribución de víveres.

El último pueblo ganado para los sublevados por la Columna Redondo antes de su regreso a Sevilla, fue Valdelarco el 30 de agosto. Aparte de los destrozos causados en la iglesia nada había ocurrido, no hubo víctimas de derechas y de izquierda 7, según Espinosa y 8 según nuestro informante. Las fechas de ejecución se encuentran entre el 16-9-36 y el 27-10-36.

Informantes: [...]

Fosas:

El cementerio de Valdelarco, que data de 1887, se ha quedado muy pequeño para las necesidades de la población, por eso se construyeron nichos en los años 90 sobre la que sería la superficie de la fosa del interior de este camposanto. Esta fosa, en la que hay enterradas 8 personas (entre ellas una mujer), todas de Valdelarco, se ubica exactamente pegada al muro derecho, en su parte central, desde el acceso al cementerio.

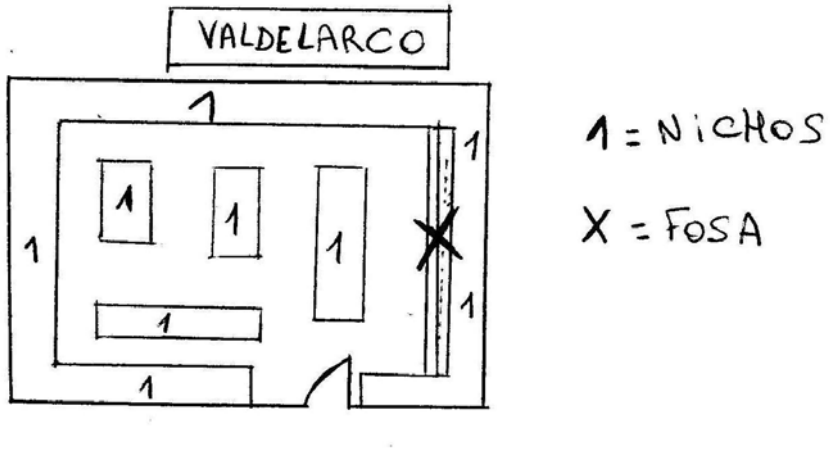

No obstante, fueron 46 las personas fusiladas, entre las que figuran menores de edad, oriundas de Valdelarco, incluidas las 8 anteriores, que se reparten, en su mayor parte, por diferentes poblaciones de la Sierra de Huelva:

- En Galaroza 13, enterradas en el cementerio, y eran los cargos políticos de Valdelarco.
- En La Nava 7 enterradas en el cementerio.
- En Navahermosa 3, enterradas en el porche de la iglesia.
- En Cortelazor 1, en el cementerio antiguo.
- En fosas repartidas por los campos de la Sierra 5, tres de ellos sepultados en el término de Cortelazor y los otros dos en la Sierra de “Los guijarrales”.

- En Nerva 2, en Huelva 1, en Sevilla 3, en El Patrás 1, en El Repilado 1, en Segura de León 1.

De los 46, sólo 15 están recogidos documentalmente en las monografías sobre la Guerra Civil en la provincia (Fco. Espinosa). Todos ellos constan en los libros de registro del juzgado como si vivieran todavía.

Hay una placa colocada sobre la puerta del cementerio en homenaje a los fusilados en la Guerra Civil: "*A la memoria de 45 hijos de Valdelarco muertos por la libertad en 1936. 15-11-1995*".

- **<u>ZUFRE:</u>**

Contexto histórico:

La coalición de izquierdas fue la ganadora en las elecciones municipales de 1936.

Tras el golpe de Estado, los milicianos detienen a 60 derechistas. El 13 de agosto el pueblo fue bombardeado por un avión y al día siguiente entra el 2º Tabor de Larache al mando del comandante Leonardo Ropero García. Los derechistas detenidos fueron liberados con vida y muchos republicanos huyeron a Badajoz. Se fusilaron entre otros muchos a:

- José Navarro Hato, en la Vega del Alminar (posible fosa común), fue el primer alcalde republicano y concejal frentepopulista.
- Antonio Mayofret Domínguez, en la Vega del Alminar, último alcalde republicano.

- Casiano Sánchez Vázquez, Esteban Navarro Acemel, Francisco Romero, José Ventura Orta, Antonio Cansino Naranjo y Victoriano Cortez Romero, en El Charquillo (Zufre).

Se registró una víctima de la derecha y 42 de izquierda. Los habitantes eran 2.731. Las fechas de las ejecuciones son entre el 15-8-36 y el 26-7-37, y otras víctimas sin fecha. Es de destacar la matanza sufrida el 4-11-37 de 10 mujeres y 4 hombres de Zufre en el cementerio de Higuera de la sierra.

La entrada de las tropas en Zufre queda reflejada en las memorias escritas por el capellán, el jesuita Bernabé Copado, que acompañó a la Columna de Luis Redondo García por Huelva.

Informantes: [...]

Fosas:

Existe, como se ha visto era costumbre de los fascistas, una fosa principal en el cementerio junto al muro posterior paralelo a la entrada y a la que se accede por una rampa. Los vecinos creen que en esta fosa se pueden encontrar la mayor parte de los 42 represaliados de Zufre.

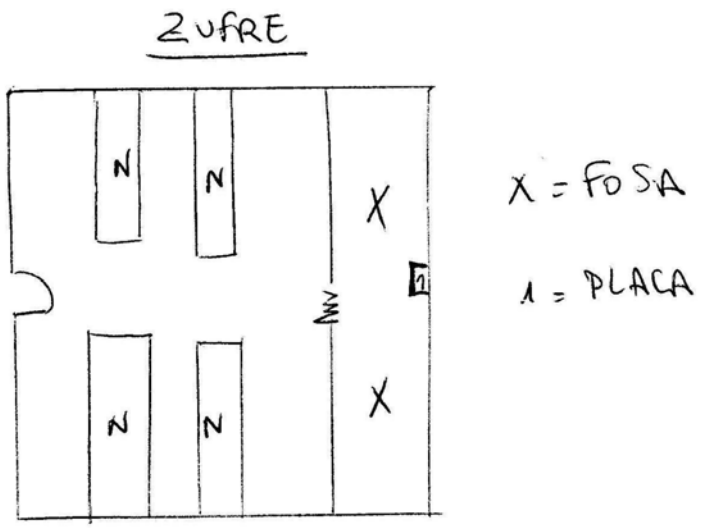

La fosa se encuentra bien identificada y delimitada por un par de grandes cruces en el suelo y una especie de tumba, sobre la que hay colocado un azulejo con un homenaje a las víctimas: "*En memoria. Entre estas paredes reposan los cuerpos de los caídos durante los trágicos acontecimientos de 1936. Rogad a Dios por el descanso de sus almas*".

También se conocen varias fosas esparcidas por los parajes naturales del entorno del pueblo, como son la "Sierra Vicaria" y la "Vega del Alminar". Precisamente en la Sierra Vicaria, Félix Villa junto a otros vecinos exhumaron los restos de tres represaliados, asesinados en 1937, de una fosa, previa autorización del juzgado de Aracena, para enterrarlos en un nicho del cementerio en marzo de 2003, con un azulejo en el que se lee: "*Aquí yacen restos de tres personas víctimas de la Guerra Civil y exhumadas el día 29 de marzo de 2003 en paraje de "Sierra Vicaria". Descansen en paz*". Esta noticia fue recogida profusamente en diarios como Huelva Información o El Mundo.

HUELVA 27

Zufre, primera localidad que abre una fosa

Recuperar la

PLAN ESPECIAL

El nuevo recinto ferial ocupará 4 hectáreas

ZUFRE

Exhumados los restos de fallecidos en 1937

Operarios municipales los han trasladado a un nicho en el cementerio

Se calcula que sólo en la Cuenca Minera murieron entre 3.000 y 5.000 personas durante la guerra

Recuperar la memoria

Documentos también desaparecidos o que fueron destruidos

26 HUELVA

GUERRA CIVIL

Desaparecidos onubenses

Personas y grupos políticos de toda la provincia tratan de recuperar la memoria y reclaman la apertura de las fosas comunes

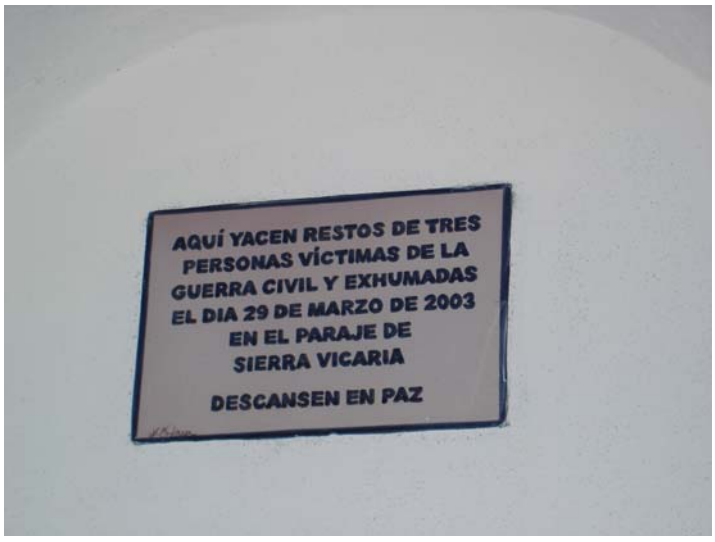

En la “Sierra Vicaria” se refugiaron los huidos del pueblo poco antes de la llegada al pueblo de las tropas nacionales. En ella eran frecuentes las batidas de la derecha en busca de estas personas.

También en la “Vega del Alminar” (en dirección a Higuera), se sabe del asesinato de personas que se encontraban allí escondidas y aunque, presumiblemente, los cuerpos fueron allí enterrados, no se ha podido localizar la fosa o fosas que allí pudieran encontrarse.

BIBLIOGRAFÍA:

- La Guerra Civil en Huelva, Francisco Espinosa. Ed Diputación de Huelva.

- Revista de Bollullos
  -*II Jornada por la Memoria, diciembre de 2004*. Asociación para la Recuperación de la Memoria Histórica de Bollullos par del Condado, 2004.
  -*III Jornada por la Memoria Histórica, 10-12-2005*. Asociación para la Recuperación de la Memoria Histórica de Bollullos par del Condado, 2005.

- Revista municipal de Bonares donde se recoge la labor realizada por el ayuntamiento desde 1979 hasta 2004, 25 años de ayuntamiento democrático.

- Fotos nuevas de La Palma. estudio sobre la II República en La Palma, titulado "La II República en un pueblo de la campiña onubense. La Palma del Condado (1931-1936)" de Francisco Molina Díaz, publicado en la revista local "Corumbel", a lo largo de XVIII capítulos.

- Guillermo Molina, investigador local de Palos de la Frontera y autor de un libro: *"Víctimas y desaparecidos: la represión franquista en palos de la frontera (1936-1941)"*. 1ª Edición, Mayo de 2005.

- Libro de Ramírez Almansa sobre Rociana

- Revista local "Nervae", en el número de Agosto de 2.006

- Video y Dossier de Arturo Carrasco. Entregado a la Asociación

- José Manuel Vázquez Lazo: Historiador e investigador local, autor de "Zalamea Republicana".

- Manuel Tapada Pérez, titulada "*Guerra y posguerra en Encinasola, Aroche, Cumbres Mayores, Cumbres de San Bartolomé y Barrancos*.". Sevilla, 1999. Donde se recoge buena parte de los sucesos ocurridos en esta época en estos pueblos de la Sierra de Huelva.

- Rodolfo Recio ha publicado en 2006 "*Brutal 23 de agosto".* Referente a Fuenteheridos y otros pueblos.

- Jane Fishburne Collier: *De la obligación a la devoción: Recreando familias en un pueblo andaluz.* Princeton University Press, 2005.