

R E C E P C I O N	JUNTA DE ANDALUCÍA CONSEJERÍA DE GOBERNACIÓN Y JUSTICIA	
	30 SET. 2011	
	Registro General	Hora
	Sevilla	

**D. Francisco Menacho Villalba**  
Consejero de Gobernación y Justicia  
Junta de Andalucía

Asunto:

Decreto **264/2011: Lugares de la Memoria/ Dos Hermanas (Sevilla).**

Sr. Consejero

**Víctor López Núñez** con DNI 52236517k; **José María Ribera Rojas**, DNI 48959596W, **Juan Manuel Gómez Morales**, DNI: 49034840J; **José Pablo Marín Bornes**, DNI: 52230692S; **José Espinosa Santiago**, DNI: 28480310P; **Cecilio Gordillo Giraldo**, DNI: 28501266B; **Thùlio M. Moreno Gomes**, DNI 28397444; **José Cesto Oliva**, DNI: 42747599Y; **Isabel del Carmen Cera Márquez**. DNI 28504429T; **María del Rocío Gómez Merino**, DNI 75778802N; **Juan Manuel Gómez Morales**, DNI 49034840J; **Francisca Bernardo Ruano**, DNI 30504411V; **Víctor López Fernández**, DNI 49090244X, **Ana Cristina Gómez Merino**, 15440917M; todos ellos y ellas ciudadanos residentes en la ciudad de **Dos Hermanas (41701) con domicilio, a efectos de notificación en, c/ Cazalla de la Sierra, 6.**

## MANIFIESTAN

Que recientemente hemos tenido conocimiento, a través de los medios de comunicación (\*1 y 2), de la existencia del El Decreto 264/2011, por el que se crea y regula la figura de Lugar de Memoria de Andalucía (BOJA 158, de 12 de agosto de 2011) y establece un procedimiento para formar el **Catalogo de Lugares de Memoria Histórica de Andalucía**. En él abre la posibilidad de que los ciudadanos, asociaciones, entidades, instituciones y organizaciones (apartado 1º de su artículo 4º) puedan presentar candidaturas para acogerse a esa figura de "lugar de la Memoria Histórica", aunque, sobre todo, el proceso se iniciará, de oficio, por parte del Comisariado para la Recuperación de la Memoria Histórica de Andalucía.

En nuestra ciudad, la mayoría de los mayores recuerdan (porque lo vivieron directamente o por que lo oyeron a sus padres) la existencia de lugares vinculados a la represión, primero de los militares golpistas y la trama civil que los apoyaba, y más tarde de la dictadura, hasta hace poco más de treinta años, tales como los campos de concentración (colonias, o campamentos, les llamaban) de trabajos forzados de **El Arenoso, La Corchuela y Los Merinales**, así como el asentamiento, o "deposito" del **Quintillo** (\*3). Pero también aquellos otros lugares elegidos para asesinar, mediante el fusilamiento, vecinos de esta localidad o de otras cercanas (Los Palacios, Alcalá de Guadaíra, Utrera, Sevilla,...) o, incluso de más lejos, como es el caso de La Puebla de Cazalla. En estos fusilamientos, destaca el lugar denominado **"El Barranco", situado en el kilómetro 4 de la A-8032** (Bellavista -Dos Hermanas), antigua Nacional IV, en dirección a Sevilla. Otros lugares menos significativos de fusilamiento fueron la **"Cuesta de Sánchez"**, y la **"Vereda de la Real Armada"** a la altura de la Hacienda Ubarburu (\*4).

Lamentamos que una ciudad como Dos Hermanas, que tan extrema represión sufrió, **no tenga un estudio de investigación elaborado profesionalmente** (se sabe de la existencia de un trabajo encargado por el Ayuntamiento a un abogado, pero no ha sido publicado ni está disponible públicamente), **y publicado** para mejor conocimiento de las actuales generaciones y de las decenas de miles de nuevos vecinos de esta localidad, como lo han realizado otras localidades, tales como: Lebrija, Alcalá de

Guadaira, El Viso del Alcor, Carmona, Utrera, Montellano, Morón de la Frontera, Los Corrales, La Roda de Andalucía, Casariche, El Rubio, Cañada Rosa, Marchena, La Puebla de Cazalla, Paradas, Lora del Río, Cantillana, Castilleja de Guzman, Castilleja del Campo y alguno más, en algunos casos con la ayuda (subvenciones) del gobierno de Andalucía.

Una investigación que confirmaría, e incluso ampliaría, los nombres de las víctimas mortales (asesinados/fusilados) en un número que **supera los 160. 133** de esos nombres son producto de **30 años de recopilación, de un grupo de vecinos pertenecientes a organizaciones políticas y sindicales (PSOE, CNT y PCE)** y entregadas, hace cuatro años, por **José Sánchez Gutiérrez** a la página **www.todoslosnombres.org** y, microbiografías y fotografías de algunos de los fusilados, publicados en la revista local de feria. A los datos anteriores hay que sumar los trabajos de investigación de **José M<sup>a</sup> García Márquez** que en fechas próximas se publicaran y que supera la cifra de los 160 anteriormente citados.

Especial significación tiene la represión ejercida sobre todos aquellos que tuvieron alguna responsabilidad social, sindical, política o institucional en Dos Hermanas, como lo demuestra los tres alcaldes asesinados y uno más muerto como consecuencia de su intensa búsqueda por parte de los golpistas lo que impidió la intervención médica necesaria para salvarle la vida. A lo anterior habría que sumarle el hecho, hasta ahora desconocido públicamente, del traslado de los restos del alcalde **Manuel Rubio Dovál** y del, también fusilado, Jefe de la Policía Local **Francisco Grillo González**, al Valle de los Caídos, el 05.06.1968 según la investigación de **José Díaz Arriaza** (\*5).

(\*1)<http://www.publico.es/espana/396354/cgt-a-pide-dignificar-y-catalogar-11-campos-de-concentracion>

(\*2)[http://www.elpais.com/articulo/espana/Eramos/esclavos/campos/concentracion/Franco/elpepiesp/20110925elpepinac\\_12/Tes](http://www.elpais.com/articulo/espana/Eramos/esclavos/campos/concentracion/Franco/elpepiesp/20110925elpepinac_12/Tes)

(\*3)<http://www.todoslosnombres.org/doc/documentos/documento123.pdf>

(\*4)<http://www.todoslosnombres.org/doc/documentos/documento393.pdf>

(\*5)<http://www.todoslosnombres.org/php/verArchivo.php?id=908>

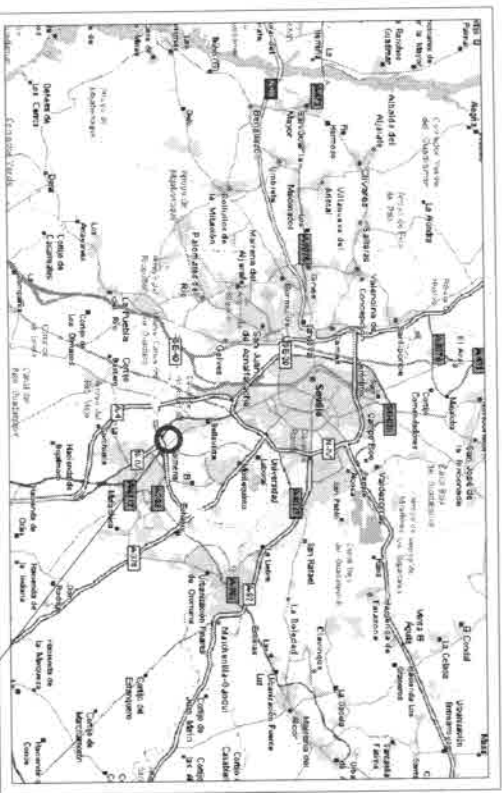
Por lo anteriormente manifestado,

## SOLICITAMOS

La **INSCRIPCION** en el **Catálogo de Lugares de la Memoria Histórica de Andalucía**, así como la **PROTECCION** y **SEÑALIZACION** del lugar conocido como **"El Barranco"** en el **Km. 4 de la A-8032 Bellavista - Dos Hermanas (antigua NIV), en su cruce con la futura SE-40**, pues consideramos de justicia esta actuación, que además, ayudaría a conocer una parte de la historia reciente de nuestra ciudad y servir como Reconocimiento y Homenaje a todas las víctimas y sus familiares.



*Victor Lopez Ruiz*



PLANO GENERAL

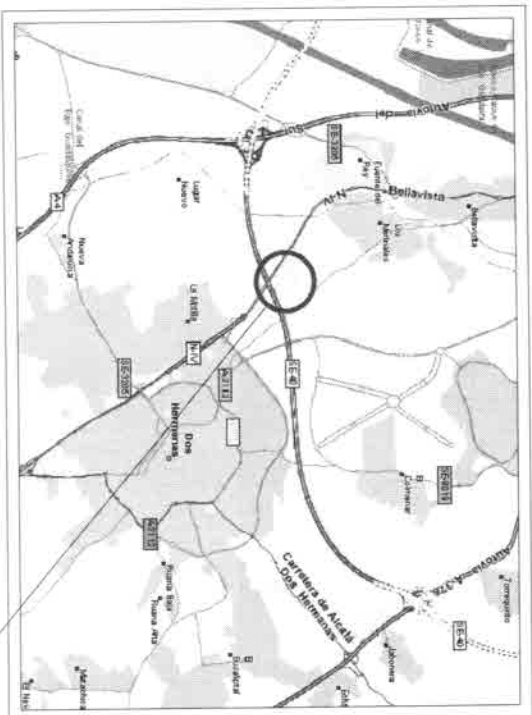
SITUACION



PLANO SITUACION

SITUACION

LATITUD: 37° 17' 55,80" N  
 LONGITUD: 05° 56' 49,49" W



DETALLE DE SITUACION

SITUACION



FOTOS DE "EL BARRANCO"

**RECOGIDA DE APOYOS PARA QUE EL BARRANCO SEA DECLARADO, PROTEGIDO Y SEÑALADO COMO LUGAR DE LA MEMORIA DE ANDALUCIA.**

Dirección: "El Barranco", kilómetro 4 de la A-8032

Localidad: DOS HERMANAS

Provincia: SEVILLA


Título plano:

**SITUACION Y EMPLAZAMIENTO**

Fecha: 29 Septiembre 2011  
 Revisión:  
 Nº de plano:

**01**

Escala: VARIAS



ESPAÑA | Sevilla | Dos Hermanas